


靖西市概况

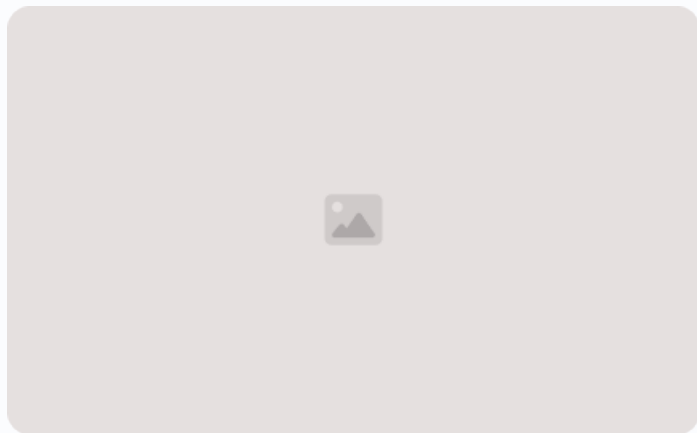
靖西市位于广西壮族自治区西北部,是一座历史悠久、自然风光秀美的边境城市。这里拥有丰富的自然资源和独特的民族文化,为访客带来独特的文化体验。作为广西重要的边境门户,靖西市在区域发展中扮演着重要角色,正在朝着现代化、国际化的方向不断前进。

侃a

by 侃侃




地理位置




边境城市

靖西市位于广西壮族自治区西北部, 毗邻越南, 是广西最大的边境城市之一。地理位置独特, 是两国往来的重要通道。



山地丘陵

靖西市地形以山地丘陵为主, 平原面积较小。这里山峦起伏、溪流纵横, 自然风光秀美。



城市概貌

靖西市城区建在山间谷地, 坐拥青山绿水。城市布局紧凑, 融合了现代化建筑和传统民居。

气候特点

靖西市位于亚热带季风气候区,四季分明。夏季高温多雨,冬季干冷少雨。受地形影响,气候存在明显的垂直变化。山区气温较低,降水丰富。城区气候宜人,非常适宜居住和旅游。



自然资源

1

丰富矿产

靖西市拥有多种矿产资源,如铁矿、铜矿、锰矿等,为当地工业发展提供了重要原料。

3

水资源充沛

境内河流纵横,水能资源丰富,为农业灌溉和工业用水提供了充足的水源。

2

生态环境优质

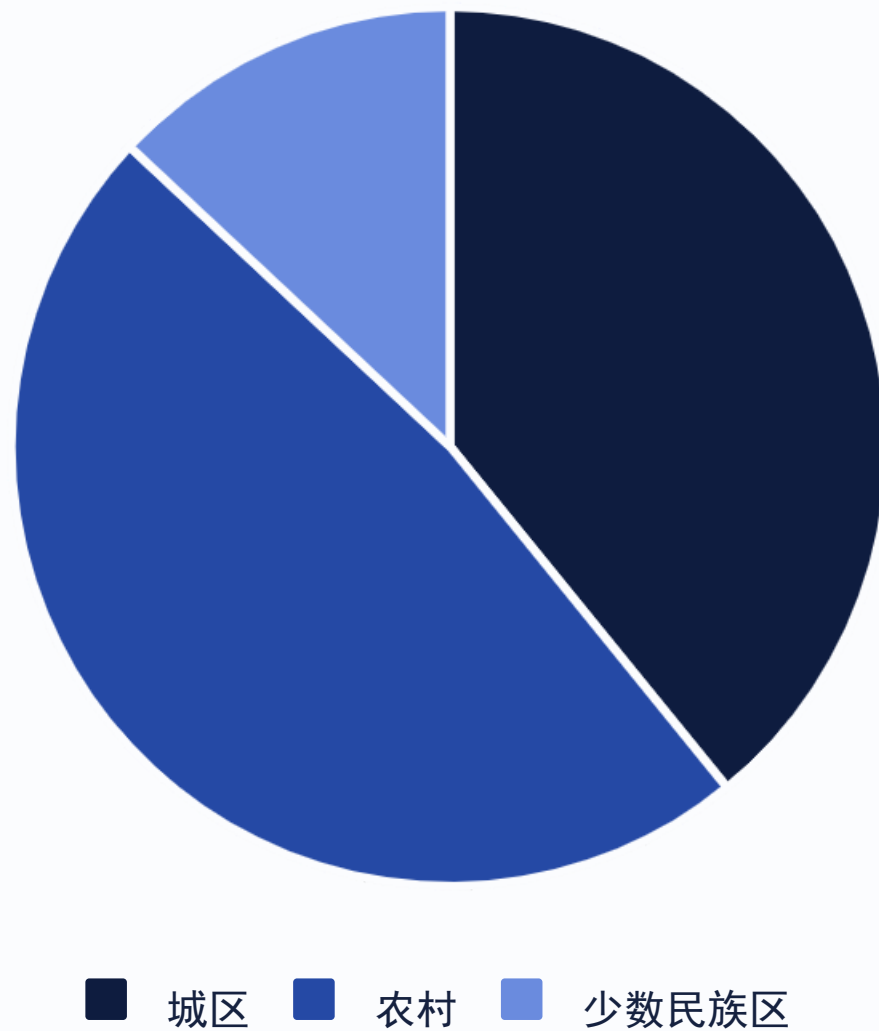
该市地处高原山地,森林覆盖率高,生态环境良好,是名副其实的“绿色水城”。

4

旅游资源独特

靖西拥有众多瀑布、溶洞、温泉等自然景观,吸引了大量游客前来观光旅游。

人口分布



靖西市总人口约46万人。其中,城区人口约18万人,占全市总人口的40%。农村人口约22万人,占48%。少数民族人口约6万人,占12%。人口分布相对集中,城乡差异较大,少数民族人口较为集中。

以上内容仅为本文档的试下载部分，为可阅读页数的一半内容。如要下载或阅读全文，请访问：<https://d.book118.com/028074122070006110>