

模块一 认识世界  
第13讲 法国 美国

# 目录

## CONTENTS

1

课标要求

2

知识梳理

3

重难点剖析

4

情境应用

01

# 课标要求

| 学业要求                                  | 核心素养      |
|---------------------------------------|-----------|
| 运用地图和相关资料，描述法国、美国突出的自然地理特征            | 区域认知      |
| 运用地图和相关资料，描述法国、美国人文地理的主要特点及其与自然环境的的关系 | 综合思维、区域认知 |

02

# 知识梳理



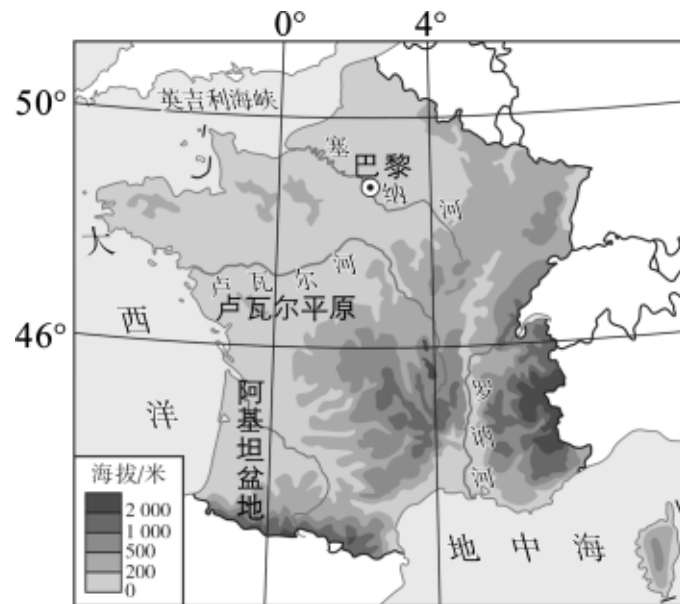
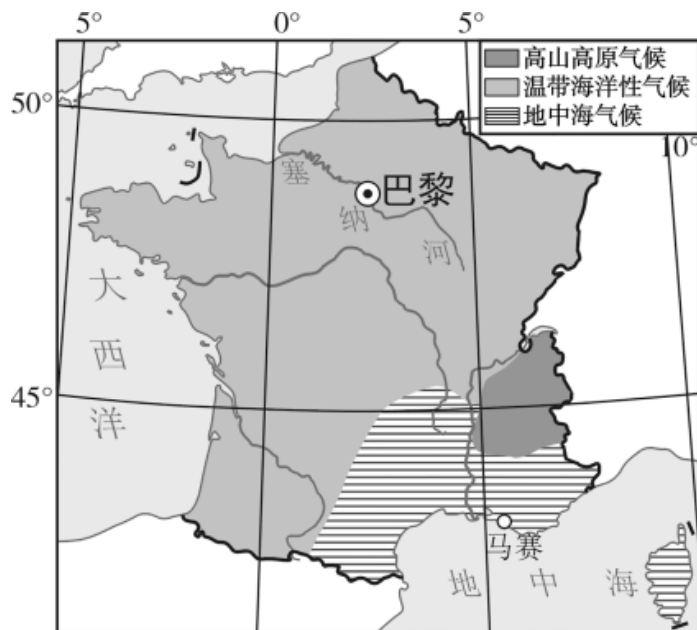
# 知识点一 法国★

## 1. 自然环境

(1) 位置：法国位于欧洲西部，大陆轮廓略呈六边形。

(2) 地形地势：地势东南高、西北低，地形以平原和丘陵为主。

(3) 气候：西部属温带海洋性气候，南部属地中海气候。

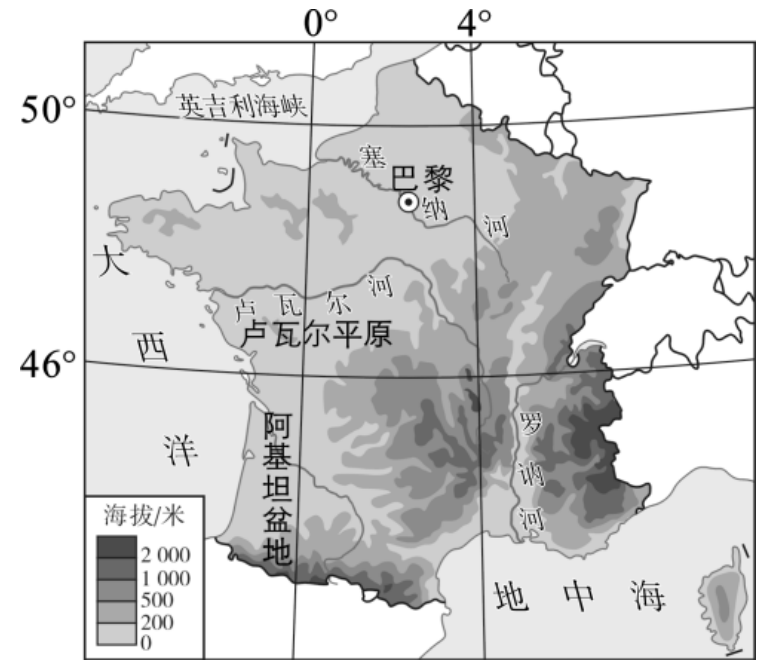




## 知识点一 法国★

### 2. 经济

- (1) 法国工农业都很发达，服务业地位突出。
- (2) 工业：以汽车、飞机制造、医药、服装、化妆品为支柱产业。
- (3) 农业：法国农业机械化水平高，小麦、玉米、葡萄和牛肉等产量均居欧洲西部各国之首，畜牧业和园艺业发达，是世界上重要的农产品出口国。巴黎盆地是主要的农业区。西南部 and 地中海沿岸盛产葡萄，葡萄酒产量居世界首位。



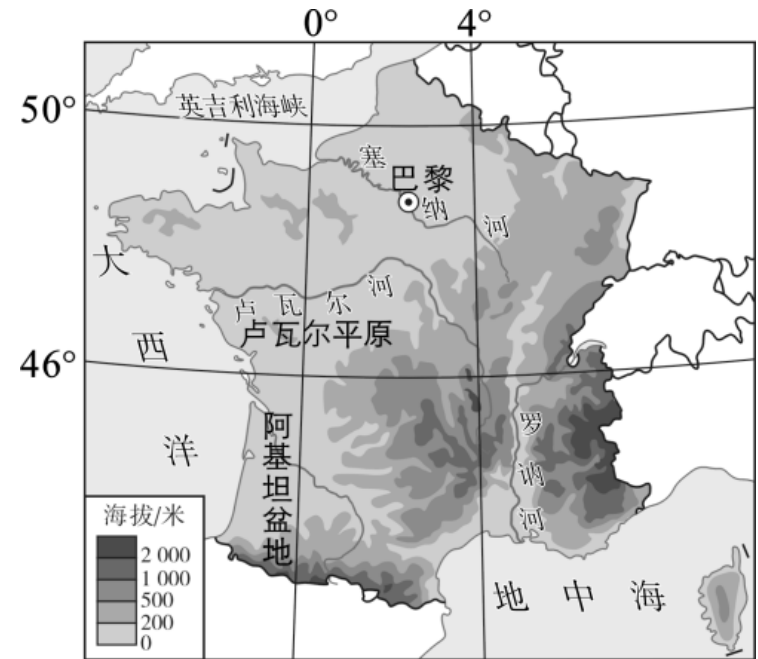


## 知识点一 法国★

(4) 交通运输业：法国交通发达，已形成现代化运输网络。

(5) 旅游业：法国是世界旅游大国，著名景点有巴黎圣母院、卢浮宫、凯旋门、埃菲尔铁塔和凡尔赛宫等。

3. 城市：法国首都巴黎位于巴黎盆地中部，是全国的政治、经济、文化和交通中心，是举世闻名的大都市。市区跨塞纳河两岸。地中海沿岸的马赛是全国最大的海港城市。





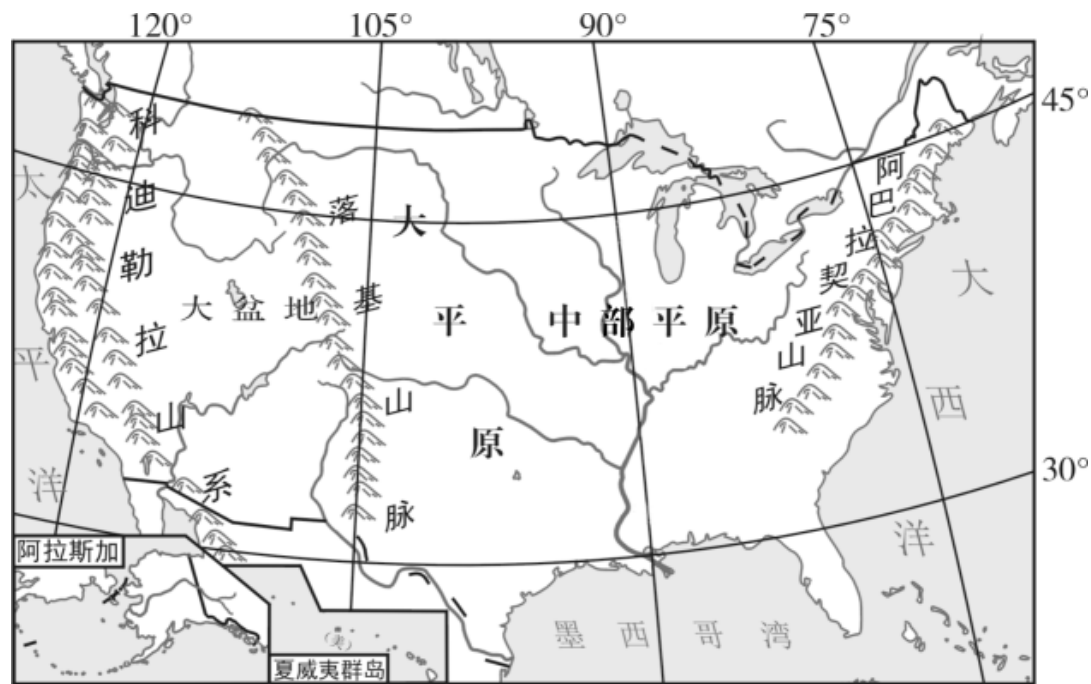


## 知识点二 美国★★

1. 领土组成：本土、阿拉斯加、夏威夷群岛。

2. 地理位置

|      |   |
|------|---|
| 半球位置 | 全部位于北半球、西半球   |
| 纬度位置 | 地跨北寒带（阿拉斯加）、北温带（本土）、热带（夏威夷群岛）三带，大部分位于 <b>北温</b>   |
| 海陆位置 | 本土位于 <b>北美</b> 洲中南部，东、西、南三面分别濒临 <b>大西</b> 洋、 <b>太平</b> 洋和墨西哥湾，北与加拿大接壤，西南与墨西哥毗邻；阿拉斯加位于北美洲西北部；夏威夷群岛位于太平洋上 |



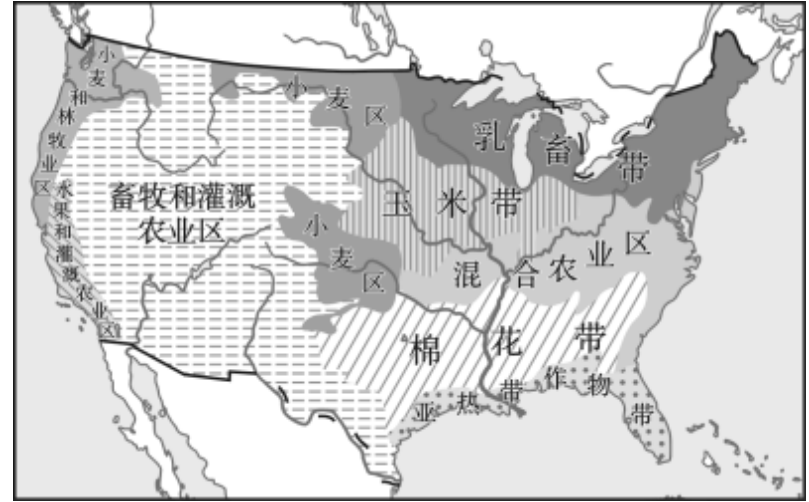


## 知识点二 美国★★

### 3. 经济

(1) 概况：美国是经济高度发达的国家。第二次世界大战以后，它的国内生产总值一直居世界首位。

(2) 农业：美国是世界农业大国，种植业与畜牧业并重，农业生产区域专门化、机械化和商品化程度都相当高。



**【易错易混】** 美国是世界农业大国，但由于热带区域面积小，咖啡、可可、天然橡胶等热带农产品需要大量进口。



## 知识点二 美国★★

### 【拓展提升】 美国主要农业带的发展条件

| 农业带 | 发展条件                                      |
|-----|---|
| 乳畜带 | 位置偏北，气候湿冷，适宜多汁牧草的生长；城市、人口集中，市场需求量大        |
| 棉花带 | 纬度较低，热量充足，灌溉水源充足                          |
| 玉米带 | 地形平坦、土壤肥沃，有利于机械化生产；温带气候，夏季气温高，雨热同期，适合玉米生长 |
| 小麦区 | 地形平坦、土壤肥沃；雨热同期                            |

以上内容仅为本文档的试下载部分，为可阅读页数的一半内容。如要下载或阅读全文，请访问：  
<https://d.book118.com/115332301213012011>