

亚洲的自然环境


你知道亚洲的世界之最有多少？

- 1、面积最大的洲
- 2、跨纬度最多的洲
- 3、大河最多的洲
- 4、世界最高的高原（“世界屋脊”）：青藏高原
- 5、世界最深、蓄水量最大的淡水湖：贝加尔湖
- 6、世界面积最大的湖：里海
- 7、世界盐度最大的湖：死海
- 8、世界面积最大的半岛：阿拉伯半岛
- 9、降水量最多：印度的乞拉朋齐
- 10、气候类型最多的洲：
- 11、世界陆地最低点：死海（--415米）

世界最大的群岛，最深的海沟，最长的河流峡谷，
最深的河流峡谷……

世界最高的山脉——

喜马拉雅山脉





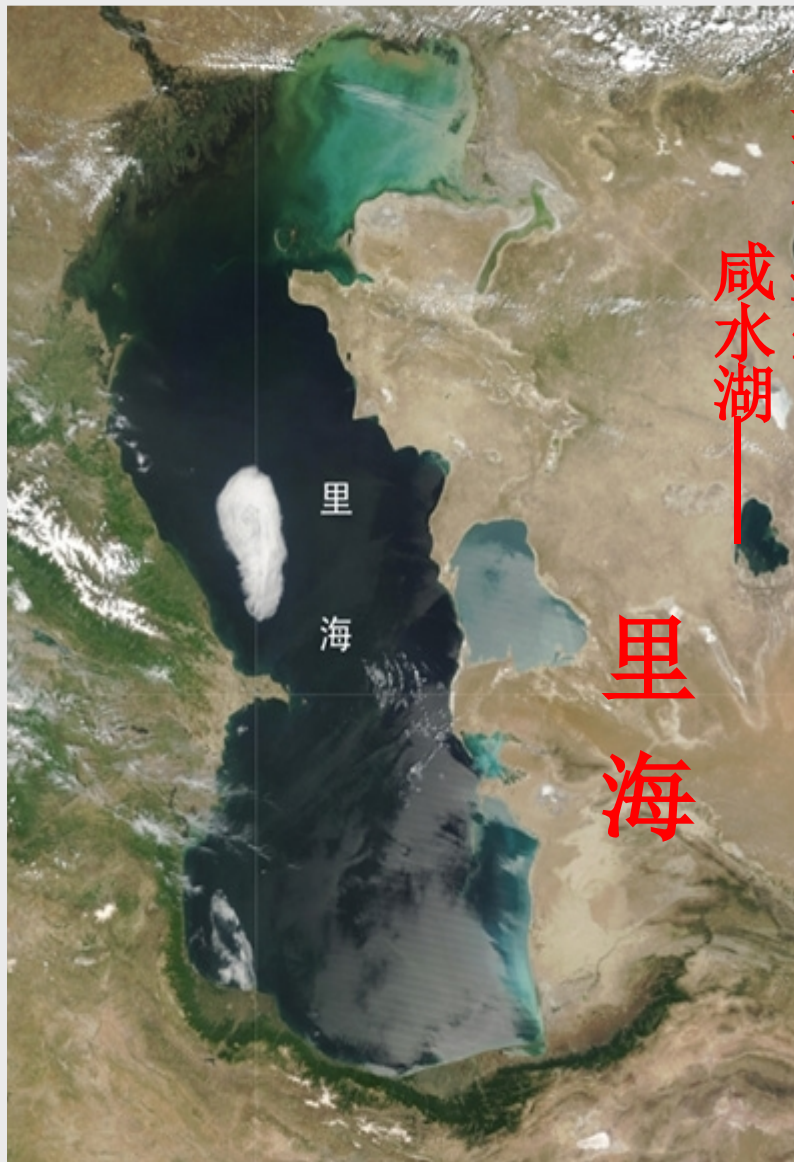
世界最高的山峰——

珠穆朗玛峰



世界屋脊

青藏高原



咸水湖


里海

世界最大的湖泊



世界最深

蓄水量最大的淡水湖——**贝加尔湖**





世界陆地最低点——

死海
(-415米)



世界最大的群岛——

马来群岛
(局部)

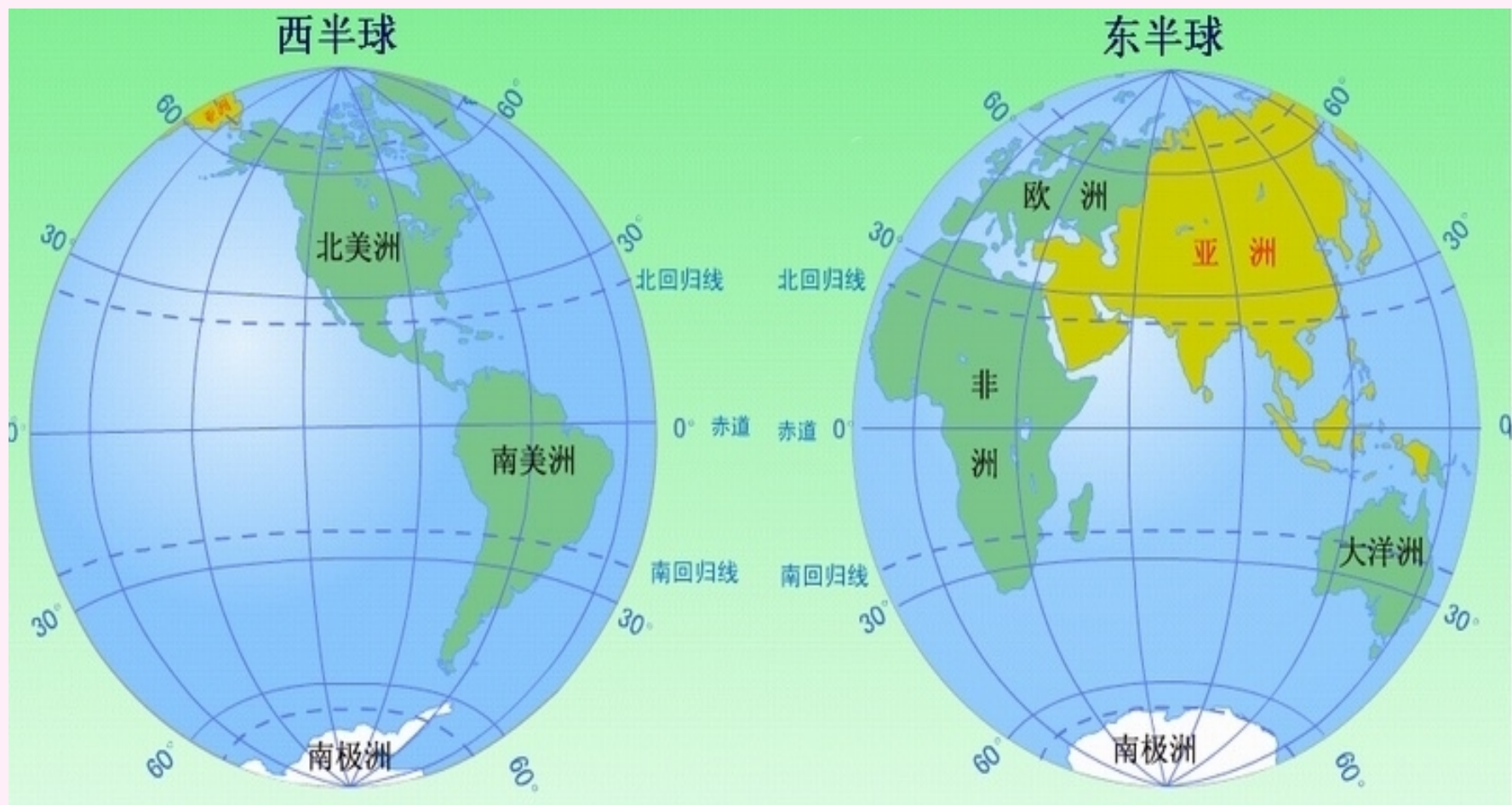
世界最大的半岛——阿拉伯半岛



1、世界上面积最大的洲是：_____；它是世界上跨_____最广，_____距离最长的一个洲。



2、亚洲在世界中的位置：（仔细看一下图，回答问题）



练一练

(1)从东西半球看，亚洲主要在__半球；
从南北半球看，亚洲主要在__半球。

(2)亚洲北临__洋，东临__洋，南临__洋；
亚洲在太平洋的__方，在印度洋的__方。

(3)欧洲在亚洲的__方，它们的分界线是：_____

。北美洲在亚洲的__方，它们的分界线是：_____

(4)从地球五带的分析，亚洲所跨的纬度是：__、__和__；
其中大部分地处__带。

3、仔细观察亚洲的分区图，回答问题



以上内容仅为本文档的试下载部分，为可阅读页数的一半内容。如要下载或阅读全文，请访问：<https://d.book118.com/455124234132011313>