

2024-01-20

# 基于ArcGIS的流域地理信息提取软件 开发及应用

汇报人：

# 目 录

- 引言
- ArcGIS在流域地理信息提取中的应用
- 基于ArcGIS的流域地理信息提取软件开发
- 流域地理信息提取软件应用实例
- 基于ArcGIS的流域地理信息提取软件评价
- 结论与展望

contents

# 01

## 引言



# 研究背景与意义

流域地理信息提取是水资源管理、环境保护和灾害防治等领域的重要基础工作，对于实现流域可持续发展具有重要意义。



ArcGIS作为一款功能强大的地理信息系统软件，为流域地理信息提取提供了丰富的工具和方法，有助于提高提取精度和效率。

随着地理信息科学和遥感技术的不断发展，基于GIS的流域地理信息提取方法已成为研究热点，具有广阔的应用前景。

浙江省海洋渔业船舶安全救助信息



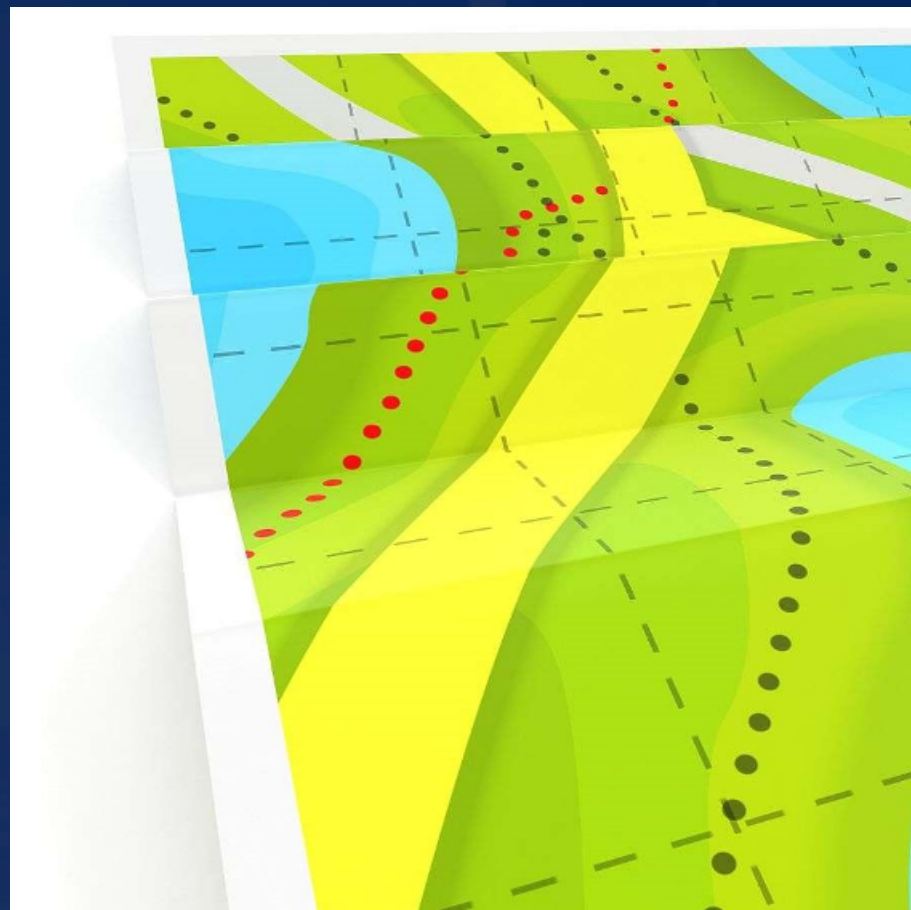


# 国内外研究现状及发展趋势

国内外学者在基于GIS的流域地理信息提取方面开展了大量研究，涉及流域边界提取、水系提取、地形分析、土地利用/覆盖分类等方面。

目前，流域地理信息提取技术正向自动化、智能化方向发展，深度学习、机器学习等新技术在流域地理信息提取中的应用逐渐增多。

未来，随着高分辨率遥感数据、多源数据的融合应用以及人工智能技术的不断发展，流域地理信息提取的精度和效率将进一步提高。



# 研究内容、目的和方法



## 研究内容

本研究旨在基于ArcGIS平台，开发一套流域地理信息提取软件，实现流域边界、水系、地形等关键信息的快速、准确提取。

## 研究目的

通过本研究，旨在提高流域地理信息提取的精度和效率，为水资源管理、环境保护和灾害防治等领域提供有力支持。

## 研究方法

本研究将采用文献综述、案例分析、实验验证等方法，综合运用GIS技术、遥感技术、编程技术等手段，开发流域地理信息提取软件并进行应用验证。

# 02

## ArcGIS在流域地理信息提取中的 应用



# ArcGIS软件介绍

- ArcGIS是一款功能强大的地理信息系统（GIS）软件，由ESRI公司开发，广泛应用于地理空间数据的处理、分析、可视化和共享。
- ArcGIS支持多种数据格式，包括矢量数据、栅格数据、三维数据等，提供了丰富的空间分析工具，可用于空间数据的编辑、转换、叠加、缓冲区分析等。
- ArcGIS还具备强大的可视化功能，支持地图制作、符号化、标注等，可将空间数据以直观、易懂的图形方式展现出来。







# 流域地理信息提取方法

## 数字高程模型 ( DEM ) 分析

利用ArcGIS的空间分析功能，对DEM数据进行处理，提取流域的地形、地貌、水系等地理信息。

## 水文分析


通过ArcGIS的水文分析工具，对流域进行水流方向、汇流累积量、河网提取等分析，获取流域的水文特征。

## 土地利用/覆盖分类

利用ArcGIS的分类功能，对流域的土地利用/覆盖数据进行分类，提取不同地类的空间分布信息。


## 空间叠加分析

将流域的多个地理信息图层进行叠加分析，提取流域的综合地理信息，如土壤类型、植被类型等。





# ArcGIS在流域地理信息提取中的优势



## 强大的空间数据处理能力

ArcGIS支持多种数据格式和强大的空间分析工具，可高效处理流域的地理信息数据。

## 丰富的地理信息提取方法

ArcGIS提供了多种流域地理信息提取方法，可根据实际需求选择合适的方法进行分析和处理。

## 直观的可视化效果

ArcGIS具备强大的可视化功能，可将提取的流域地理信息以直观、易懂的图形方式展现出来，便于用户理解和应用。

## 灵活的定制和开发能力

ArcGIS提供了丰富的API和开发工具，支持用户根据实际需求进行定制和开发，满足特定的流域地理信息提取需求。

# 03

## 基于ArcGIS的流域地理信息提取 软件开发



# 开发环境及工具介绍

## 开发环境

采用Windows操作系统，配备高性能计算机，确保处理大量地理数据时的高效性能。

## 开发工具

使用ArcGIS平台及其相关组件，包括 ArcMap、ArcCatalog、ArcToolbox等，进行地理信息处理、数据管理和分析。

## 编程语言

采用Python和C#作为主要开发语言，利用ArcGIS提供的API接口进行二次开发。



# 系统架构与功能设计

## ● 系统架构

采用客户端/服务器 (C/S) 架构，客户端负责数据展示和用户交互，服务器负责数据处理和存储。

## ● 功能设计

包括流域边界提取、子流域划分、河流网络生成、地形地貌分析、水文特征提取等核心功能。

## ● 用户界面

设计直观易用的图形用户界面 (GUI)，方便用户进行操作和结果展示。



以上内容仅为本文档的试下载部分，为可阅读页数的一半内容。如要下载或阅读全文，请访问：  
<https://d.book118.com/496030050155010145>