

## 专题 12 走向整体的世界

### 考点 新航路开辟与早期殖民扩张



# 2024年高考真题

1. (2024 年全国卷) 16 世纪上半叶, 航海家在太平洋开发了连接美洲和亚洲的东风带海上走廊, 中后期利用日本洋流从菲律宾群岛航行至美洲西海岸; 17 世纪初, 荷兰人利用西风带环球航行。16 至 17 世纪的航海活动 ( )

- A. 激发“地圆说”的形成
- B. 表明世界殖民体系的确立
- C. 导致陆路贸易基本停滞
- D. 促进了贵金属的全球流动

【答案】D

【解析】本题是多类型单项选择题。据本题主题干的设问词, 可知这是影响题、本质题。据本题时间信息可知准确时空是: 16 世纪上半叶 (世界)。16 至 17 世纪的航海活动加强了世界各地之间的联系, 使得美洲的贵金属能够被运往亚洲和欧洲等地, 促进了贵金属的全球流动, D 项正确; “地圆说”在很久以前就已经形成, “地圆说”是此时航海活动的背景, 排除 A 项; 世界殖民体系的确立是在 19 世纪末 20 世纪初, 排除 B 项; 虽然航海活动兴起, 但陆路贸易并没有基本停滞, C 项过于绝对, 排除 C 项。故选 D 项。

2. (2024 年湖北卷) 1669 年, 国际贸易重要港口阿姆斯特丹在全城设立了多达 1800 盏街灯, 由 100 名城市点灯人负责运营。该市还雇佣 150 名市民每夜在大街小巷巡逻。造访该城的来客纷纷注意到这里少有犯罪和骚乱。同期, 伦敦的夜晚也沐浴在玻璃灯笼的光辉之中。17 世纪末, 欧洲人第一次驯服了夜晚。据此可推断 ( )

- A. 西欧海外活动获利丰厚
- B. 科学发展拓展人类活动空间
- C. 世界经济格局发生巨变
- D. 工业革命提升城市管理水平

【答案】A

【解析】本题是单类型单项选择题。据本题主题干的设问词, 可知这是推断题。据本题时间信息可知准确时空是: 17 世纪 (欧洲)。材料中提到阿姆斯特丹设置大量街灯以及雇佣人员巡逻使得夜晚少有犯罪和骚乱, 伦敦的夜晚也有类似情况, 这些都需要大量的资金支持, 而西欧海外活动获利的丰厚, 为此奠定基础, A 项正确; 材料中街灯的燃料主要是蜡烛, 从这角度来说, 科学对街灯影响不大, 且材料不能体现拓展了人类的活动空间, 排除 B 项; 材料中并未体现世界经济格局发生巨变, 排除 C 项; 工业革命开始于 18 世纪中后期, 与材料时间不符, 排除 D 项。故选 A 项。

3. (2024 年安徽卷) 在近代历史上, 西方一些国家往往有这样的做法: 在海外地区的海图和地图上“先傲慢地描绘一个地区, 并强加上一个欧洲来源的名字, 然后就等同于宣示了对其之所有权”。这一做法 ( )

- A. 避免了列强之间的纷争
- B. 缓和了与殖民地之间的矛盾
- C. 体现了霸权主义的本质
- D. 确立了“有效占领”的原则

【答案】C

【解析】本题是多类型单项选择题。据本题次题干的设问词，可知这是本质题、影响题。据本题时间信息可知准确时空是：近代（世界）。根据材料“先傲慢地描绘一个地区，并强加上一个欧洲来源的名字，然后就等同于宣示了对其之所有权”并结合所学可知，霸权主义指的是大国、强国、富国欺侮、压迫、支配、干涉和颠覆小国、弱国、穷国，不尊重他国的独立和主权，进行强行的控制和统治，从西方国家强加名字、宣示所有权等信息可判断，西方国家的做法体现了霸权主义的本质，C项正确；“避免了”的表述太过绝对，排除A项；这一做法会加剧西方国家和殖民地之间的矛盾，排除B项；1884年在柏林会议上确立了“有效占领”的原则，排除D项。故选C项。

4. (2024年甘肃卷) 16世纪下半叶，西、葡、法三国争相殖民美洲。1562年，西班牙国王下令绘制了当时最大的美洲地图，要求特别标注出各国的领地分布；地图刊印后，在西欧广为发行。西班牙国王此举旨在（ ）

- A. 彰显西班牙拥有高超绘图水平
- B. 通过大量刊行该地图赚取利润
- C. 明确西班牙在美洲的势力范围
- D. 向西欧普及美洲相关地理知识

【答案】C

【解析】本题是单类型单项选择题。据本题主题干的设问词，可知这是目的题。据本题时间信息可知准确时空是：16世纪下半叶（西班牙）。根据材料可知，西班牙国王绘制较为详细的美洲地图，其最终目的是为了向世界明确其势力范围，便于其殖民势力的壮大，C项正确；彰显西班牙拥有高超绘图水平并非其最终目的，排除A项；材料未涉及地图的刊行有利于赚取利润，排除B项；普及相关地理知识并非西班牙国王的最终目的，排除D项。故选C项。



## 2023年高考真题

1. (2023年山东卷) 下图为某一时期欧洲主要殖民国家在美洲和非洲的殖民地分布示意图。这一时期（ ）



- A. 拉丁美洲民族独立运动兴起
- B. 大西洋三角贸易已走向衰落

C. 西、葡殖民优势逐渐被打破

D. 倾销工业品是主要掠夺手段

【答案】C

【解析】本题是单类型单项选择题。据本题主题干的设问词，可知这是本质题。据本题时间信息可知准确时空是：近代（世界）。根据题中图例发现此时期在美洲的殖民国家除了西班牙、葡萄牙之外还有英国、荷兰、法国等殖民国家，且英国、法国、荷兰的殖民地面积较之教材中第12课“拉丁美洲的殖民地化”一目中的插图的面积变大了，说明此时期西班牙、葡萄牙在拉丁美洲的殖民优势逐渐被打破，C项正确。材料信息强调有欧洲主要殖民国家在拉丁美洲和非洲所占殖民地情况，并非强调拉丁美洲的民族独立运动，排除A项；题干信息与三角贸易无关，排除B项；材料信息不能反映掠夺手段，排除D项。故选C项。

2. (2023年海南卷) 原产于美洲的可可豆被西班牙殖民者误称为巧克力豆，因物以稀为贵，在中美洲部分地区一度被当作货币使用。16世纪后传播到欧洲。随着可可树被广泛引种，以及可可豆加工技术和食用方法的不断改进，19世纪后半叶，巧克力成为大众化商品。引起这一变化的根本原因是（ ）

A. 新航路开辟促进物种交流

B. 欧洲的商业格局发生变化

C. 资本主义世界经济的驱动

D. 世界殖民体系的初步形成

【答案】C

【解析】本题是单类型单项选择题。据本题主题干的设问词，可知这是原因题。据本题时间信息可知准确时空是：16—19世纪（欧洲）。根据材料“16世纪后传播到欧洲。随着可可树被广泛引种，以及可可豆加工技术和食用方法的不断改进，19世纪后半叶，巧克力成为大众化商品。”可知，随着新航路的开辟，可可树被广泛引种，而后在工业革命的推动下，世界市场逐渐形成，可可豆由奢侈品逐渐成为大众化商品，综上所述可知，这一变化是在资本主义世界经济的驱动下的结果，C项正确。新航路开辟促进物种交流是一方面原因，但非根本原因，排除A项；新航路开辟后，世界贸易中心由地中海沿岸转移到大西洋沿岸，欧洲商业格局发生变化，与材料信息中引起的变化关系不大，排除B项；19世纪末20世纪初，世界殖民体系的初步形成，与材料中时间不符，排除D项。故选C项。

3. (2023年浙江卷6月) 1519年，一群西班牙殖民者闯入墨西哥中部的高原，进攻阿兹特克人国家，抵达其岛上都城特诺奇蒂特兰之际，所发现的文明令他们大受震撼。下列项中，“令他们大受震撼”的最有可能是（ ）

A.



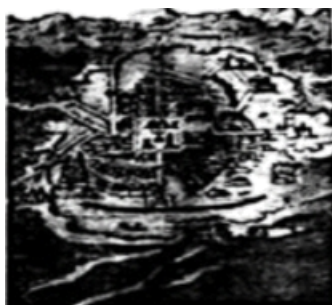
B.



C.



D.



【答案】A

【解析】本题是单类型单项选择题。据本题主题干的设问词，可知这是推断题。据本题时间信息可知准确时空是：16 世纪（美洲）。根据材料“1519 年，一群西班牙殖民者闯入墨西哥中部的高原，进攻阿兹特克人国家，抵达其岛上都城特诺奇蒂特兰”可知，材料描述的是西班牙对美洲墨西哥中部阿兹特克人国家的入侵，A 选项是美洲印第安文明的金字塔神庙，A 项正确；B 项描绘的是罗马式穹顶风格的建筑，是拜占庭文化的特点，排除 B 项；C 项是古罗马的大竞技场，排除 C 项；D 项描绘的是具有伊斯兰风格的清真寺建筑，与材料信息不符，排除 D 项。故选 A 项。

4.（2023 年浙江卷 6 月）1694 年，英格兰银行获准成立，在伦敦商人中大受欢迎，但贵族却对它不感兴趣。尽管英国国王带头认股，成为最早的一批股东，但贵族院却只有两人追随其后。直到 1749 年，一位英国政党领袖还说：“国家是一条船，地主是船主，商人只是乘客。”这说明（ ）

- A. 英国的君主立宪制还未确立
- B. 银行的商业经营方式最早出现于英国
- C. 新的资本价值观念尚未普及
- D. “光荣革命”改变了英国的政权结构

【答案】C

【解析】本题为单类型单项选择题。根据设问可知，这是本质题。时空范围为 1694 年的英国。根据所学知识可知，随着新航路开辟以及殖民扩张，新的经营方式出现，英格兰银行就属于其中的佼佼者，但是英国的贵族并不热心于参股英格兰银行，这说明当时新的资本价值观念尚未普及，英国的贵族依然热衷于传统的投资，C 项正确；1689 年《权利法案》颁布之后，英国的君主立宪制确立，排除 A 项；银行的商业经营方式最早出现在荷兰，排除 B 项；“光荣革命”发生于 1688 年，与材料本身并无关联，排除 D 项。故选 C 项。

5.（2023 年河北卷）16 世纪早期，伊比利亚人来到南亚，把马尔代夫的海贝运回欧洲，然后再将其转运至西非，作为货币购买奴隶及其他商品。这一做法（ ）

- A. 拉开了殖民扩张的序幕
- B. 开创了亚非贸易网络
- C. 导致了价格革命的爆发
- D. 助推了资本原始积累

【答案】D

【解析】本题是单类型单项选择题。据本题次题干的设问词，可知这是影响题。据本题时间信息可知准确时空是近代世界。根据材料内容可以看出，伊比利亚人在亚欧非三大洲之间进行贸易，这种贸易活动明显有助于欧洲资本的原始积累，D 项正确；材料反映的是伊比利亚人的商业贸易活动，仅根据这些贸易活动无法体现殖民扩张和开创亚非贸易网络，排除 AB

项；美洲金银的大量输入欧洲导致了欧洲价格革命的爆发，排除 C 项。故选 D 项。

6. (2023 年广东卷) 有学者在评价某历史事件时说：“无非是其通过探险活动在世界各大海洋形成了一个单一的航海体系，那就是欧洲人如何控制海洋，并以此为基础将他们的影响力扩展到所有大陆的整个过程。”下列选项中符合该学者评价角度的是 ( )

- A. 资产阶级革命的兴起与扩散
- B. 社会从传统到现代
- C. 文明从农耕时代到工业时代
- D. 世界从分散到整体

【答案】D

【解析】本题是单类型单项选择题。据本题主题干的设问词，可知这是正向题。据本题时间信息可知准确时空是：1500 年前后世界。根据材料“欧洲人如何控制海洋，并以此为基础将他们的影响力扩展到所有大陆的整个过程”并结合所学可知，探险活动指的是新航路开辟，影响力扩展到所有大陆指的是地理大发现、世界连成一个整体的过程，D 项正确；17、18 世纪，在欧洲和北美封建主义的基础受到冲击，继尼德兰革命之后，英国爆发了资产阶级革命，为资本主义制度的确立开辟了道路，欧洲大陆的主要封建国家也陆续进行改革或革命，材料并未体现相关内容，排除 A 项；推动社会从传统到现代、促使文明从农耕时代到工业时代的是工业革命，排除 B、C 项。故选 D 项。

7. (2023 年江苏卷) 1522 年，葡萄牙向西班牙提出抗议，认为其船队进入香料群岛摩鹿加侵犯了葡萄牙领土，西班牙予以回绝，双方各执己见。1529 年，两国依靠地图学和航海经验最终签订条约，划出了一条纵贯太平洋的分界线，纷争暂时得以平息。该条约的签订 ( )

- A. 是欧洲均势外交的体现
- B. 是西方列强瓜分世界的开始
- C. 确立了国家主权的原则
- D. 加深了对全球整体性的认识

【答案】D

【解析】本题是单类型单项选择题。据本题主题干的设问词，可知这是正向题。据本题时间信息可知准确时空是：16 世纪 20 年代的西班牙和葡萄牙。根据题干时间“1522 年”及结合所学，此时正处于新航路开辟后的早期殖民扩张时期。材料指出西班牙和葡萄牙“两国依靠地图学和航海经验于 1529 年通过签订条约，明确划出了一条纵贯太平洋的分界线，纷争才暂时得以平息”，表明该条约的签订加深了对全球整体性的认识，D 项正确；材料体现的是西班牙和葡萄牙的斗争，不体现欧洲均势外交，排除 A 项；1493 年教皇子午线的出台是西方列强瓜分世界、划分势力范围的开始，排除 B 项；根据所学《威斯特伐利亚和约》确立了国家主权的原则，与材料无关，排除 C 项。故选 D 项。

8. (2023 年全国甲卷) 阅读材料，完成下列问题。

《塞尔登中国地图》长 160 厘米，宽 96.5

厘米，采用中国古代风景画手法，使用汉字标注，并采用上北下南方位，同时标识了欧洲风格的罗盘和比例尺条。图中明朝信息最为丰富，北京城、黄河、各省边界等都有详细描绘。但却仅位于地图左上部分，中国南海前所未有地占据了中央位置。地图展现了东亚和东南亚全貌，覆盖了西起印度洋、北抵日本海、东南达印尼中部诸岛的广大地区。该地图瞻观性较高，但它并非一幅中国传统的陆地舆图，而更可能是一幅航海路线图。这些航线以中国南部的泉州与漳州港为起点，形成一个网络、最远可达地区最西端的印度于利于特港。图中还标注了如何前往也门、阿曼和霍尔木兹海峡。有学者根据图中信息判定，该地图为明末中国人所绘。

该地图后被英国东印度公司的约翰·萨利斯获得，辗转落到了约翰·塞尔登（1584—1654）手中。塞尔登是英国律师，下议院议员，东方学家，是对波斯、阿拉伯以及中国的相关知识感兴趣的英国学者之一。在他那个年代，海洋是全世界关注的焦点。塞尔登比同时代的人更敏锐地察觉到，自己生活在一个正经历海洋变迁的时代。他主张海洋在某些特定情况下，可以由国家行使管辖权。在去世前夕，他将该地图捐赠给母校牛津大学博德利图书馆，《塞尔登中国地图》的名字也由此而来。

——摘编自（加）卜正民著《塞尔登的中国地图：重返东方大航海时代》等

（1）根据材料并结合所学世界近代史知识，简析这幅地图流传到英国的背景。

（2）根据材料并结合所学知识，说明学者判断这幅地图为中国人所绘制的依据，以及该地图的意义。

**【答案】**（1）[——★ 参 考 答 案 ★——]背景：英国建立了君主立宪制，确立了资产阶级民主代议制；欧洲主要国家对外进行殖民扩张，在世界范围内大肆掠夺财富；资本主义经济发展，早期资产阶级力量逐渐壮大；启蒙运动兴起；新航路开辟，航海技术的进步；世界各地之间的联系和贸易往来日益密切，资本主义世界市场进一步发展。

（2）[——★ 参 考 答 案 ★——]依据：地图的内容使用中国古代绘画手法，使用汉字标注；采用中国传统上北下南的方位标注，有关明朝的内容最为丰富；以中国南海为中心；航线网络以中国的泉州和漳州港为起点。意义：有助于了解中国明朝后期的对外经贸往来；为了解当时中国和东亚、东南亚甚至其他地区的地理状况提供了较为翔实的资料；冲击了中国传统的对于世界的认知；有利于研究当时的中外交往，加强了中外交流。

**【解析】**（1）本题是背景类材料题。根据“明末中国人所绘”、“该地图后被东印度公司的约翰·萨利斯获得，辗转落到了约翰·塞尔登（1584—1654）手中”等信息判断可知，《塞尔登中国地图》流传到英国的时间大约在17世纪前期。相关背景结合所学从政治、经济、思想文化和社会等方面进行总结概括即可。如政治上，英国建立了君主立宪制，确立了资产阶级民主代议制；经济上，欧洲主要国家对外进行殖民扩张，在世界范围内大肆掠夺财富；资本主义经济发展，早期资产阶级力量逐渐壮大；思想上，启蒙运动兴起；同时当时新航路开辟，航海技术的进步；世界各地之间的联系和贸易往来日益密切，资本主义世界市场进一步发展。

（2）本题是原因类、影响类材料分析题。学者判断这幅地图为中国人所绘制的依据根据“采用中国古代风景画手法，使用汉字标注，并采用上北下南方位”可知是地图的内容使用中国古代绘画手法，使用汉字标注；采用中国传统上北下南的方位标注；根据“图中明朝信息最为丰富”得出有关明朝的内容最为丰富；根据“中

国南海前所未有地占据了中央位置”得出以中国南海为中心；根据“这些航线以中国南部的泉州与漳州港为起点，形成一个网络”得出航线网络以中国的泉州和漳州港为起点。意义根据对地图内容的描述和所学可知，这幅图上有中国对外航海路线的网络，因此有助于了解中国明朝后期的对外经贸往来；而且为了解当时中国和东亚、东南亚甚至其他地区的地理状况提供了较为翔实的资料；冲击了中国传统的对于世界的认知；有利于研究当时的中外交往，加强了中外交流。

9. (2023 年北京卷) 柑橘与《橘录》

材料一 中国是最早栽培柑橘类果树的国家之一。宋代，柑橘的产销扩大。南方出现了温州、苏州、荆州和福州等多个柑橘生产中心，有众多专门贩运柑橘的商人。开封的酒肆内有温柑、金橘等多个品种，临安有专门售卖柑橘的市场“柑子团”。士大夫喜爱歌咏“橙黄橘绿”，苏轼自称“能手自接果木，尤好栽橘”。南宋韩彦直总结了柑橘栽培技术，撰成世界第一部柑橘专著《橘录》。该书将柑橘类果树分为3大类27种，分述植株、果实、食味和产地等，并介绍了栽培、去病、浇灌、采摘、收藏和入药等各项环节。

材料二 15世纪以后，中国的甜橙传入欧洲，哥伦布将其带到美洲。在甜橙基础上培育出的脐橙成为美洲重要品种。18世纪，瑞典植物学家奥斯贝克在广州记录了当地柑橘品种，并把标本带回国。19世纪初，英国从广州引进宽皮柑橘。

中国良种的引进，使欧美柑橘从药用、装饰转向食用为主，并形成商品化消费。西班牙在18世纪末就出现了商业化柑橘种植园。20世纪初，美国植物学家施永格在中国发现了宜昌橙等耐寒柑橘品种，将其引入美洲，用于改良品种。

《橘录》在欧、美、日均有流传。1923年，《橘录》英文版在欧洲最具影响力的汉学杂志《通报》上发表，法国汉学家伯希和为其撰写引言。世界柑橘业权威著作《柑橘产业》也多次引用《橘录》。

- (1) 概述宋代柑橘产销扩大的历史条件。
- (2) 阅读材料，结合所学，简述中国柑橘品种和《橘录》在世界传播的影响。

**【答案】**(1) [——★ 参 考 答 案 ★ ——]城市经济、商品经济的繁荣发展；士大夫的推动；柑橘栽培专著的出现。

(2) [——★ 参 考 答 案 ★ ——]促进了新的物种的出现；改变了欧美饮食格局、并形成商品化消费；为世界柑橘著作的发展奠定基础。

**【解析】**(1) 本题属于原因类材料分析题。根据材料“南方出现了温州、苏州、荆州和福州等多个柑橘生产中心，有众多专门贩运柑橘的商人。开封的酒肆内有温柑、金橘等多个品种，临安有专门售卖柑橘的市场柑子团”。可得城市经济、商品经济的繁荣发展；根据材料“士大夫喜爱歌咏‘橙黄橘绿’，苏轼自称‘能手自接果木，尤好栽橘’。”可得士大夫的推动；根据材料“南宋韩彦直总结了柑橘栽培技术，撰成世界第一部柑橘专著《橘录》。”可得柑橘栽培专著的出现。

(2) 本题属于影响类材料分析题。根据材料“15世纪以后，中国的甜橙传入欧洲，哥伦布将其带到美洲，在甜橙基础上培育出的脐橙成为美洲重要品种。18世纪，瑞典植物学家奥斯贝克在广州记录了当地柑橘品种，并把标本带回国。19世纪初，英国从广州引进宽皮柑橘。”可知促进了新的物种的出现；根据材料“使欧美柑橘从药用、装饰转向食用为主，并形成商品化消费。西班牙在18世纪末就出现了商业化柑橘种植园。”可知改变了欧美饮食格局、并形成商品化消费；根据材料“《橘录》在欧、美、日均有流传。1923年，《橘录》英文版在欧洲最具影响力的汉学杂志《通报》上发表，法国汉学家伯希和为其撰写引言。世界柑橘业权威著作《柑橘产业》也多次引用《橘录》。”可知为世界柑橘著作的发展奠定基础。

#### 10. (2023年北京卷) 延续与变迁

材料一 西方传统观点认为，公元1500年前后是欧洲历史的分水岭，此时欧洲告别中世纪，进入现代。

材料二 20世纪后期，有学者提出，公元1500



年前后这一时段固然重要，但还不能称之为欧洲历史的分水岭，因为此时欧洲在政治、经济、文化和社会关系等领域并无本质变化。这种状态一直持续到 18 世纪中后期，此后历史才真正步入现代，分水岭才真正出现。

历史发展往往是一个延续与变迁交织的过程。从这一角度，结合 15—18 世纪欧洲历史的重大史实，评析材料一和材料二的观点。

**【答案】**材料一观点：公元 1500 年前后是欧洲历史的分水岭，欧洲进入现代。

评析：公元 1500 年前后，新航路开辟，密切了欧洲与其他地区的联系，世界开始连成一个整体；世界市场雏形出现，食物物种交流增多，引起了欧洲商业革命、价格革命，加速西欧封建制度的解体，促进欧洲资本主义发展；西欧开始早期殖民扩张，促进了早期资本原始积累，为工业革命的诞生奠定了基础；欧洲资本主义经济发展引发了思想的变化，文艺复兴、宗教改革，推动了人文主义的发展，解放了思想；经济与思想的变化，推动了欧洲资本主义政治制度的变革。

材料二观点：公元 1500 年前后欧洲无本质变化，18 世纪中后期欧洲才真正步入现代化。

评析：公元 1500 年前后，欧洲在政治、经济、文化和社会关系等领域并无本质变化。到 18 世纪中后期，蒸汽机改良并得到推广使用，促进了第一次工业革命的爆发。工业革命产生了巨大生产力，促进了欧洲生产和生活方式的变化，加速了资本主义经济的发展。与此同时，法国大革命爆发，促使资本主义制度在欧洲从一国向多国扩展，影响蔓延至其他国家，最终推翻了封建专制统治。因此 18 世纪中后期欧洲社会发生了巨变，真正步入了现代化。

**【解析】**本题是论述题之选择观点说明题，时空是 1500 年-18 世纪中后期的欧洲。这一题属于开放性试题，由于没有较多基础知识做依托，要求学生结合 15—18 世纪欧洲历史的重大史实，评析两则材料给出的不同观点，能够在叙述历史时把握历史发展的各种联系。首先，对两则材料中观点进行概括，可知材料一观点为“公元 1500 年前后是欧洲历史的分水岭，欧洲进入现代”，材料二观点为“公元 1500 年前后欧洲无本质变化，18 世纪中后期欧洲才真正步入现代化”。其次，结合所学 15—18 世纪欧洲历史重大史实，分别对材料中的两个观点进行评析，材料一观点要列举新航路开辟的影响、早期殖民扩张、文艺复兴、宗教改革等史实进行论证；材料二观点要列举第一次工业革命的影响、法国大革命等史实进行论证。

11. **（2023 年海南卷）**阅读材料，完成下列要求。

材料 海上格局指国家力量在海上的对比态势。16—17 世纪，葡萄牙、西班牙、荷兰先后成为海上霸主。17 世纪中后期，在与英国海战失利后，荷兰霸主地位被取代。18 世纪至 19 世纪初，英国多次击败法国，维持了海上霸权。两次世界大战之间，美国海权崛起，英、美、法、日等海权国家并立。二战结束后，美国海军成为独一无二的海上力量。21 世纪以来，“海上多极”趋势明显。

海上格局转换的焦点集中在两大方面：一是关于力量对比的竞争；二是关于海洋规则的博弈。西方国家强调“基于规则的国际秩序”，但在对海洋规则的理解上，各海洋强国存在严重的认识分歧。尤其在主权和安全理念方面，奉行霸权主义的美国与后发海洋国家中国、俄罗斯和印度等存在着较为尖锐的矛盾。国际秩序的建立或塑造离不开实力的支撑。

随着全球社会的发展，各海洋强国既需要在经济方面相互依存，又需要在全方位治理上协调一致。由于海洋环境恶化、自然或人为灾害等全球性问题进一步发酵，人类正在迈入全方位认知、利用和保护海洋的新时代。

——摘编自胡波《从霸权更替到“多极制衡”》

- (1) 根据材料，概括近代以来海上格局演变的特征。
- (2) 根据材料并结合所学知识，简析影响海上格局变化的主要因素。

**【答案】**(1) [——★ 参 考 答 案 ★ ——]特征：由单一国家的霸权趋向多极化制衡趋势；以西方主要资本主义国家为主。

(2) [——★ 参 考 答 案 ★ ——]因素：国家实力的变化；多极化趋势的发展；经济全球化的加强，全球问题需要各国共同协调。

**【解析】**(1) 本题是特点类材料分析题。时空：近代西方到当代世界。据材料“16—17 世纪，葡萄牙、西班牙、荷兰先后成为海上霸主。17 世纪中后期，在与英国海战失利后，荷兰霸主地位被取代。18 世纪至 19 世纪初，英国多次击败法国，维持了海上霸权。两次世界大战之间，美国海权崛起，英、美、法、日等海权国家并立。二战结束后，美国海军成为独一无二的海上力量。21 世纪以来，‘海上多极’趋势明显”可知，由单一国家的霸权趋向多极制衡趋势；据材料“葡萄牙、西班牙、荷兰先后成为海上霸主”“英国多次击败法国，维持了海上霸权”“美国海军成为独一无二的海上力量”可知，以西方主要资本主义国家为主。

(2) 本题是原因类材料分析题。时空：近代西方到当代世界。据材料“海上格局指国家力量在海上的对比态势”可知，国家实力的变化；据材料“两次世界大战之间”可知，世界战争的影响；据材料“奉行霸权主义的美国与后发海洋国家中国、俄罗斯和印度等存在着较为尖锐的矛盾”可知，多极化趋势的发展；据材料“随着全球社会的发展，各海洋强国既需要在经济方面相互依存，又需要在全方位治理上协调一致”可知，经济全球化的加强，全球问题需要各国共同协调。

12. (2023 年浙江卷 1 月) 阅读材料，完成下列要求。

材料一



(虚线代表1492年哥伦布探险以前, 实线代表16世纪以后)

马铃薯主要传播路径示意图

——据〔日〕21世纪研究会编《食物的世界地图》

材料二 在 16-18

世纪繁荣的中欧贸易中，瓷器、漆器、织物、壁纸、家具和玩具等各式各样的中国特产涌入欧洲，饮茶成为一种新的生活方式，丝绸与瓷器的魅力促使欧洲人致力于将其生产本土化。

1753年7月24日，瑞典王后收到国王赠送的一件特殊生日礼物：一座木结构的中国屋。她描述道：“我的长子穿得像个中国王子一样在入口处恭候，随侍的王室侍从则扮成中国文官的模样……里面有一个令人赏心悦目的印度风格装饰成的大房间，四角各有一只大瓷花瓶。……欣赏过所有东西之后，国王陛下下令演出一场配土耳其音乐的中国芭蕾。”

——摘编自张国刚《中西文化关系通史》

材料三 为加强对印度的统治，1853年，英国议会通过一个新特许状法案，规定印度文官应向全体英国臣民开放，实行公开竞争考试。但印度人进入印度文官殿堂的大门非常狭窄。……印度成为主权共和国后，肯定了当时已存在的印度行政官等系统，并根据宪法有关规定制定了全印文官法。文官分为全印文官、邦文官和中央文官。

——整理自程汉大《英国政治制度史》等

- (1) 根据材料一，写出马铃薯的洲际传播路径。结合所学，概括马铃薯成功跨洋传播的必备条件。
- (2) 参考材料一二三，自选一个角度，运用18和19世纪的相关史实，围绕文明互鉴主题写一则历史短文，题目自拟。(要求：观点明确，史实准确，条理清晰，表述成文)

**【答案】**(1) 路径：从美洲到欧洲，再到亚洲等洲。条件：新航路的开辟；人口跨洋迁移；马铃薯适应性强；

(2) 举例：

论题：东西方经济联系促进文化交流。论述：随着新航路开辟之后，世界市场逐渐形成，东西方的经济联系也得到进一步加强，作为东方商品之一的茶叶在西方的传播也得到逐渐加强。17世纪上半叶茶传入英国，此时饮茶仅局限于社会上层，消费量较为有限；至18世纪中叶，英国东印度公司茶叶进口量猛增，其影响范围从17世纪的社会上层扩展至18世纪的几乎所有家庭，逐渐形成了英式饮茶的习惯性做法。“下午茶”也在英国社会日渐流行起来。此后，饮茶逐渐发展成为英国人的生活习惯之一，形成英国自身的茶文化特点。这说明随着经济联系的加强，东方文化随之传播到西方，并逐渐与西方本土文化结合，从而呈现出文化的交流与融合的局面。综上，世界经济的联系对文化的发展会产生推动作用，推动文化多元化的形成和发展。

**【解析】**(1) 路径：根据材料一地图马铃薯原产于美洲，欧洲殖民者到美洲后把马铃薯运输到欧洲，再带到亚洲。条件：结合所学从新航路的开辟、人口跨洋迁移、马铃薯适应性强角度分析。

(2) 此问是开放式问题。论题：根据材料一从物种交流分析。根据材料二“瓷器、漆器、织物、壁纸、家具和玩具等各式各样的中国特产”可知产品交流；根据材料二“饮茶成为一种新的生活方式，丝绸与瓷器的魅力促使欧洲人致力于将其生产本土化”可知茶文化丝绸、瓷器本土化的文化交流互鉴。根据材料三“印度成为主权共和国后，肯定了当时已存在的印度行政官等系统，并根据宪法有关规定制定了全印文官法”可知，制度的交流互鉴。综上材料分析，可从物质、思想文化和制度三个方面来拟定东西方的交流。论述：史料举例：物质类：如马铃薯、茶叶等。思想文化类：如茶文化、印度风格等。制度类：如文官制度、《拿破仑

法典》等。阐述角度：结合物质类史料、思想文化类史料和制度类史料来阐述文明互鉴。

13. (2023 年河北卷) 阅读材料, 完成下列要求。

材料 1553 年, 英国派船前往北极。1596 年, 荷兰航海家巴伦支发现了斯瓦巴德群岛 (以下简称“斯岛”)。18 世纪上半叶, 俄国制定了北极探险计划, 发现了阿拉斯加。19 世纪, 欧洲再次掀起北极探险热潮。1858 年后, 斯岛发现了煤矿及其他矿产资源, 引来众多开采者。1875 年, 奥地利探险家建议在北极建立考察站, 这催生了第一个国际极地年 (1882—1883)。在第一个国际极地年期间, 12 个国家的 700 多名研究人员进行了 12 次北极考察。

20 世纪初, 斯岛主权归属和资源开采问题引起国际争议。1920 年, 18 个国家了《斯瓦尔巴德条约》。该条约规定挪威享有斯岛主权, 但各缔约国公民可以自由进入; 该地区永远不得为战争目的所利用。1982 年, 中国签署了适用于北极地区的《联合国海洋法公约》。到 2010 年底, 该公约缔约方为 161 个。2012 年, 中国与冰岛决定联合开采北极油气。

——摘编自北极问题研究编写组编《北极问题研究》等

- (1) 根据材料并结合所学知识, 分析近代欧洲进行北极探险开发的动因。
- (2) 根据材料并结合所学知识, 归纳近代以来北极探险开发变化的特点。
- (3) 根据材料并结合所学知识, 从全球治理的角度, 说明开发北极应遵循的原则。

**【答案】**(1) 商品经济发展的需求; 国家利益的驱动; 人文主义的影响。

(2) 从国家竞争到国际合作; 从掠夺到协议开发; 从探索发现到科学考察和资源利用。

(3) 和平共享; 规则导向。

**【解析】**(1) 本题是背景类材料分析题。时空是近代欧洲。根据材料“1553 年, 英国派船前往北极。1596 年, 荷兰航海家巴伦支发现了斯瓦巴德群岛 (以下简称“斯岛”)。18 世纪上半叶, 俄国制定了北极探险计划, 发现了阿拉斯加。19 世纪, 欧洲再次掀起北极探险热潮。1858 年后, 斯岛发现了煤矿及其他矿产资源, 引来众多开采者。1875 年, 奥地利探险家建议在北极建立考察站, 这催生了第一个国际极地年

(1882—1883)。在第一个国际极地年期间, 12 个国家的 700 多名研究人员进行了 12 次北极考察”并结合“新航路开辟的动因和条件”“其他航路的开辟”“文艺复兴”“工业革命的进程”等必备知识, 从经济、政治、思想文化等不同角度进行分析, 如商品经济发展的需求; 国家利益的驱动; 人文主义的影响。

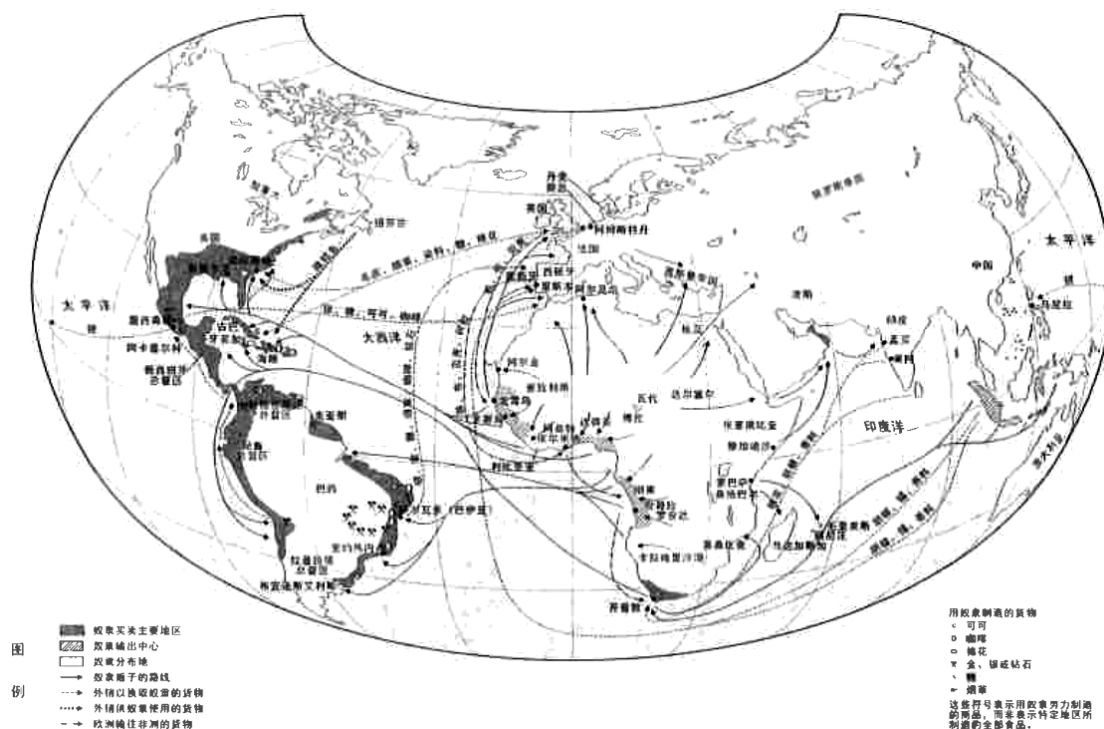
(2) 本题是特点类材料分析题。时空是近代 (世界)。根据材料“1553 年, 英国派船前往北极。1596 年, 荷兰航海家巴伦支发现了斯瓦巴德群岛 (以下简称“斯岛”)。18 世纪上半叶, 俄国制定了北极探险计划, 发现了阿拉斯加。19 世纪, 欧洲再次掀起北极探险热潮”“在第一个国际极地年期间, 12 个国家的 700 多名研究人员进行了 12 次北极考察”“1920 年, 18 个国家了《斯瓦尔巴德条约》。该条约规定挪威享有斯岛主权, 但各缔约国公民可以自由进入; 该地区永远不得为战争目的所利用。1982 年, 中国签署了适用于北极地区的《联合国海洋法公约》。到 2010 年底, 该公约缔约方为 161 个”可知, 从国家竞争到国际合作; 从掠夺到协议开发; 根据材料“1553 年, 英国派船前往北极。1596 年, 荷兰航海家巴伦支发现了斯瓦巴德群岛 (以下简称“斯岛”)。18 世纪上半叶, 俄国制定了北极探险计划, 发现了阿拉斯加。19 世纪, 欧洲再次掀起北极探险热潮”“在第一个国际极地年期间, 12 个国家的 700 多名研究人员进行了 12 次北极考察”“2012

年，中国与冰岛决定联合开采北极油气”可知，从探索发现到科学考察和资源利用。

(3) 本题是特点类材料分析题。时空是近代以来(世界)。根据材料“1920年，18个国家了《斯瓦尔巴德条约》。该条约规定挪威享有斯岛主权，但各缔约国公民可以自由进入；该地区永远不得为战争目的所利用。1982年，中国签署了适用于北极地区的《联合国海洋法公约》。到2010年底，该公约缔约方为161个”并结合所学知识，从全球治理的角度，可从和平共享；规则导向等方面说明开发北极应遵循的原则。

14. (2023年辽宁卷) 阅读材料，完成下列要求。

材料 下图是西方学者绘制的一幅历史地图，包含了多种历史信息。



紧扣材料所示信息，结合世界史相关知识，为该图命名，并阐释命名理由。(要求：名称中须包含时间尺度；史实准确，逻辑严谨，表述清晰)

【答案】新航路开辟后的世界市场。

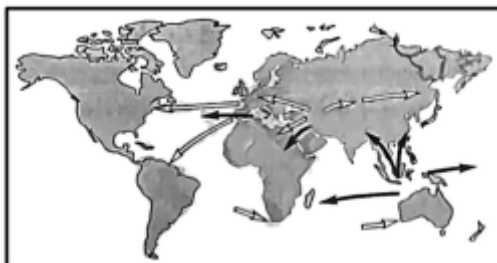
理由：新航路开辟后，结束了世界各地相对孤立的状态，各地的文明开始会合交融，世界日益连成一个整体，以西欧为中心的世界市场的雏形开始出现。市场空间范围扩大，市场贸易商品种类增多，欧洲与亚洲、美洲、非洲之间的贸易日益发达，美洲的黄金、白银、烟叶、蔗糖和马铃薯，亚洲的香料、丝绸、茶叶，非洲的黄金、珍珠、象牙和奴隶等，都成为国际贸易的重要商品。

【解析】本题是论述题之历史事物阐释题，时空是近代世界。根据图片上的世界地图、商品种类可知，可命名为新航路开辟后的世界市场。理由：结合所学可从市场空间范围扩大、市场贸易商品种类增多等方面进行阐述，注意史实准确，逻辑严谨，表述清晰。



# 2022年高考真题

1. (2022 年山东卷) 如图为世界物种交流过程中两种作物的传播路线示意图, 两种作物是



- A. 小麦、玉米      B. 玉米、水稻      C. 小麦、甘蔗      D. 水稻、甘蔗

**【答案】C**

**【解析】**根据材料可知, 白色箭头所代表的的农作物以西亚北非为中心, 向其他大洲传播, 结合所学可知, 小麦是人类最早种植的粮食作物, 小麦原产于北非或者西亚; 黑色箭头所代表的的农作物以东南亚和印度地区为中心, 向其他地区传播, 结合所学可知, 甘蔗原产地可能是新几内亚或印度, 后来传播到南洋群岛。C 项正确; 结合所学可知, 玉米的原产于中美洲和南美洲。进而向其他地区传播, 与图示传播起源地不符, 排除 AB 项; 水稻起源于中国和印度, 与与图示传播起源地不符, 排除 D 项。故选 C 项。

2. (2022 年全国甲卷)

进口货物	占总货物的价值比 (%)	
	1664-1670	1731-1740 年
胡椒	20. 1	4. 3
茶叶	0. 02	9. 26
咖啡	0. 63	5. 35
棉纺织品	62. 59	65. 35

该表是学者统计的 17-18 世纪英国东印度公司进口的部分亚洲货物价值占比。据表可知, 该时期 ( )

- A. 生产方式决定进口货物价值占比      B. 英国确立海上贸易的霸主地位  
C. 殖民扩张推动了消费结构的变化      D. 工业革命促进东西方贸易增长

**【答案】C**

**【解析】**依据材料表格信息可知, 17-18 世纪东印度公司进口的胡椒明显减少, 茶叶, 咖啡的数量在增长, 棉纺织品稍有减少, 结合所学可知, 新航路开辟促使世界开始形成一个整体, 西欧国家走上了对外殖民扩张, 茶叶, 咖啡的增多, 表明民众的消费发生了一定程度的变化, C





C. 划分势力范围成为列强争霸的焦点      D. 殖民扩张呈现竞争格局

【答案】D

【解析】16 至 18 世纪，是西方国家对外殖民扩张的时期，成立带有殖民性质的特许公司就是殖民扩张手段之一。与英国同时，欧洲许多国家在海外创办特许公司，最终在 18 世纪末形成众多特许公司，这说明当时欧洲殖民扩张呈现出竞争格局，D 正确；第二次工业革命后，资本输出成为主要的海外扩张形式，排除 A；第二次工业革命完成后标志资本主义世界市场最终形成，时间是在 19 世纪末 20 世纪初，排除 B；划分势力范围成为争霸焦点是在垄断组织出现之后，时间同样是在 19 世纪末 20 世纪初，排除 C。



## 2020年高考真题

无



## 2019年高考真题

1. (2019 年江苏卷) 新航路开辟之后，出现了物种在全球范围内的交流，被称为“哥伦布大交换”，其影响深远。阅读下列材料：

材料一 在美洲被征服的过程中，大量印第安人死于屠杀和折磨。更悲惨的是，新大陆没有天花、白喉等疾病，印第安人对这些疾病毫无免疫力，欧洲人带来的这些疾病造成他们死亡的数量可能更大，有的村子因此整个灭绝。据估计原来有 1000 万到 2500 万人口的新西班牙（阿兹特克帝国），到 17 世纪初只剩下不到 200 万人，同时期印加人从约 700 万减少到只有约 50 万……随着印第安人大量死亡，劳动力来源日趋紧张，于是殖民者又从非洲运来黑人，迫使他们在种植园里劳动。

——王加丰《世界文化史导论》

材料二 (欧洲人) 不但自己大发其财，同时一手塑造了整个新世界的风貌与历史……看不见的病毒以外，另一批因哥伦布航行引发的生物大交换，是由肉眼可见的生命形式组成，从南瓜到野水牛均是。这个大交换的结果——从人类观点视之——也是正负参半……时至今日，两半球之间的动植物交换并未停止，依然在进行。

——【美】艾尔弗雷德·克罗斯比《哥伦布大交换》

完成下列要求：

- (1) 据材料一，指出欧洲征服美洲的后果。结合所学知识，说明欧洲征服美洲的经济动因。
- (2) 据材料二，概括“哥伦布大交换”的特点。
- (3) 据材料并结合所学知识，简析“哥伦布大交换”的积极影响。

【答案】(1) 后果：大量印第安人被屠杀；新疾病肆虐；非洲黑人被贩卖；种植园经济出现。

动因：商品经济的发展，资本主义的萌芽；对黄金等财富的渴求。

(2) 特点：欧洲具有主导性；内容具有丰富性；范围具有全球性；结果具有两重性（积极和消极）；时间具有长期性。

(3) 积极影响：促进了全球动植物（物种）的多样化，丰富了人类经济生活；密切了世界经济的联系；有助于文明的交流与融合。

【解析】(1) 后果：根据材料一“大量印第安人死于屠杀和折磨...欧洲人带来的这些疾病造成他们死亡的数理可能更大...原来有 1000 万到 2500 万人口的新西班牙...从约 700 万减少到只有约 50 万...殖民者又从非洲运来黑人，迫使他们在种植园里劳动”等信息，可从人口屠杀、疾病肆虐、奴隶贸易、种植园经济产生等角度进行回答；动因：结合所学从新航路开辟的背景，主要从经济根源、社会根源等进行分析阐述即可。

(2) 根据材料“一手塑造了整个新世界的风貌与历史...引发的生物大交换...从人类观点视之---正负参半...两半球间的动植物交换并未停止...”从欧洲发挥的作用、内容、范围、时间及历史影响进行分析阐述。

(3) 综合上述材料，结合所学从物种交流及人类生活的丰富多样化、世界经济联系及文明的交流融合进行分析阐述即可。



## 2018年高考真题

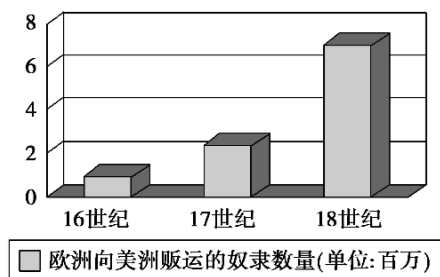
1. (2018 年海南卷) 有关欧洲近代史的一部著作形象地描述道：挪威是他们的森林，莱茵河两岸是他们的葡萄园，爱尔兰是他们的牧场，普鲁士、波兰是他们的谷仓，印度和阿拉伯是他们的果园。这段描述可以用来说明

- A. 西班牙的殖民扩张
- B. 荷兰海上贸易的发达
- C. 拿破仑帝国的兴盛
- D. 英国殖民地版图广阔

【答案】B

【解析】根据题干材料信息，结合所学知识可知，西班牙的殖民扩张范围是美洲，与材料爱尔兰、普鲁士等地区无关，A 项错误；17 世纪荷兰海上贸易的发达，殖民活动范围遍及世界各地，B 项正确；拿破仑帝国企图军事征服英国计划失败，因此在其兴盛时期也没有控制爱尔兰，C 项错误；爱尔兰是英国领土的一部分，不是其殖民地，D 项错误。

2. (2018 年全国 II 卷) 下图可以用来说明，奴隶贸易



- A. 是早期资本主义扩张的手段
- B. 促成世界殖民体系最终确立
- C. 导致“日不落帝国”的产生
- D. 因白银开采的需要达到极盛

【答案】A

【解析】柱状图中的数据代表的是 16—18 世纪欧洲向美洲贩运的奴隶数量，很明显是随着时间的推移逐渐大幅增加的，这个时间段主要是在工业革命之前，所以反映的是黑奴贸易这一早期资本主义发展过程中的对外殖民扩张的手段，故选 A；世界殖民体系的最终确立是在 20 世纪初，题干时间与之不符，故排除 B；题干反映的是整个欧洲，而“日不落帝国”只体现了英国，另外英国成为“日不落帝国”不仅仅是依靠贩卖黑奴，故属于以偏概全，所以排除 C；黑奴贸易的主要意图是满足美洲奴隶制种植园的需要，故 D 排除。

3. (2018 年浙江卷 4 月) 有学者指出：作为对人类最重要献礼之一的马铃薯，最初其实是颇低贱的食物，根本不受投资者青睐。一系列的战争、饥荒替马铃薯打入欧洲，打开了一个更大更长久的开口。下列表述正确的是

- ①马铃薯原产于美洲
- ②马铃薯由葡萄牙人带回欧洲
- ③马铃薯的“发现”得益于新航路的开辟
- ④马铃薯等作物的传播一定意义上也是一次文明的链接

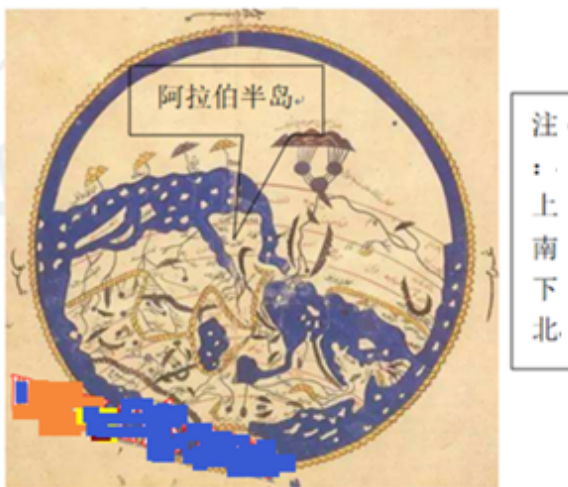
- A. ①②③
- B. ①②④
- C. ①③④
- D. ②③④

【答案】C

【解析】马铃薯原产于美洲，是在新航路开辟后由西班牙殖民者带到欧洲的，这种作物的交流本身也是文明链接的方式，所以②错误，排除所有含②的选项。故 C 项正确。

4. (2018 年上海卷) 地理学与“世界观”地理学被称为“历史之眼”，从中可以管窥不同时代、不同文明对世界的认识。阅读材料，回答问题。

材料一 地图



A. 1136 年刻于石碑上的《华夷图》 B. 12 世纪阿拉伯地理学家伊德里斯所绘的地图



C. 欧洲地理学家瓦尔德泽米勒所绘地图

材料二 西方地理学传入中国大事记

年代	重要事件
1583	传教士利玛窦在广东介绍世界五大洲和地图论
1602	利玛窦绘成《坤余万国全图》北京刊印
1623	传教士艾儒略著成《职方外纪》系统介绍五大洲知识
1668	康熙帝命令传教士南怀仁等编成《御览西方要纪》介绍西方风俗、国土流传颇广
1782	纪昀编成《四库全书》，书中怀疑《职方外纪》所载为妄说
1848	徐继畲《瀛寰志略》刊行，因弃华夷之说，被士大夫视为异端

- (1) 地图 C 没有标明时间，推测地图的大致时间并说明理由。
- (2) 三幅地图对地理空间的认知有何异同？
- (3) 综合上述材料及所学知识，谈谈你对中国传统世界观的看法。

**【答案】**(1) 时间：新航路开辟后，或 15、16 世纪之交。

理由：图中已经出现美洲轮廓。

(2) 异：从三者的视野范围，是否持地圆学说的程度。

同：三者都把自己所属地域文明置于中心位置。

(3) 看法：15、16 世纪，西方通过新航路开辟，探索的地理范围不断扩大，形成新的地理认识，为其殖民扩张创造了条件。反观中国，虽然新的地理知识在明末通过传教士传入中国，但到乾隆年间，以中国为中心的“华夷观”仍在延续甚至强化，成为清政府实行闭关锁国政策的原因之一，最终为近代中西方冲突埋下伏笔。

**【分析】**(1)

“时间”，由地图 C 中美洲轮廓的信息可推知：新航路开辟后，或 15、16 世纪之交。“理由”，依据地图信息得出：图中已经出现美洲轮廓。

(2)

“异”，依据三幅地图并结合所学知识得出：三者的视野范围，是否持地圆学说的程度。“同”，依据三幅地图得出：三者都把自己所属地域文明置于中心位置。

(3)

本题是开放性试题，首先，认真阅读材料，找出中国传统世界观的信息；然后，结合所学知识对其分析。“看法”，依据“西方地理学传入中国大事记”并结合所学知识从 15、16 世纪，西方通过新航路开辟，探索的地理范围不断扩大，形成新的地理认识，为其殖民扩张创造了条件。反观中国，虽然新的地理知识在明末通过传教士传入中国，但到乾隆年间，以中国为中心的“华夷观”仍在延续甚至强化，成为清政府实行闭关锁国政策的原因之一，最终为近代中西方冲突埋下伏笔。

5. (2018 年全国卷 I) 阅读材料，完成下列要求。

材料英国作家笛福创作的小说《鲁宾逊漂流记》出版于 1719 年，其中许多情节反映了世界近代早期的重大历史现象，小说梗概如下：

鲁滨逊出生于英国一个生活优裕的商人家庭，渴望航海冒险。他在巴西开办了种植园，看到当地缺少劳动力，转而去非洲贩卖黑奴。在一次航海途中，鲁滨逊遇险漂流到一座荒岛上。他凭借自己的智慧和力量，制造工具，种植谷物，驯养动物，经过十多年，生活居然“过得很富裕”。宗教信仰是支撑鲁滨逊的重要力量，且是“在没有别人的帮助和教导下，通过自己阅读《圣经》无师自通的”。后来，鲁滨逊救出一个濒临被杀的“野人”，岛上居民也有所增加，整个小岛是他的个人财产。鲁滨逊获救回国后，还去“视察”过他的领地。

结合世界近代史的所学知识，从上述梗概中提取一个情节，指出它所反映的近代早期重大历史现象，并概述和评价该历史现象。(要求：简要写出所提取的小说情节及历史现象，对历史现象的概述和评价准确全面。)

**【答案】**情节：鲁滨逊遇险漂流到海岛上，在那里建立了自己的领地。

历史现象：这一情节反映出近代早期的西欧殖民扩张。

概述和评价：近代西方殖民扩张始于新航路开辟，在亚非拉地区依靠武力等方式强占殖民地，掠夺财富，进行移民，开展贸易。殖民扩张掠夺的大量财富流入西欧，为资本主义提供了资本原始积累，给遭受侵略的地区和人民造成极大灾难，客观上带动了世界市场的发展。

**【解析】**本题属于开放性试题，是全国卷的亮点，也是广大师生最头疼的一道试题。今年的试题一如既往的出乎所有师生的意料，本题以小说《鲁宾逊漂流记》的相关情节为素材，通过开放式设问，引导考生发现问题，运用已有知识分析小说中蕴含的历史现象，为考生最大限度地发挥自身优势创造空间，贯彻了素质教育的要求。从能力上说，在考查基本思维能力和基本方法的基础上，通过增强情境的探究性和设问的启发性、开放性，考查考生独立思考和分析、解决问题的能力。本题解题思维过程是，首先阅读材料提取一个情节，指出它所反映的近代早期重大历史现象，如“

他在巴西开办了种植园，看到当地缺少劳动力，转而去非洲贩卖黑奴”反映了黑奴贸易；“在一次航海途中，鲁滨逊遇险漂流到座荒岛上……整个小岛都是他的个人财产”反映了早期殖民扩张；“在没有别人的帮助和教导下，通过自己阅读《圣经》无师自通的”反映了宗教改革等。其次，结合世界近代史对该历史现象进行概述和评价即可。



## 2017年高考真题

1. (2017 年浙江卷 1 月) 15 世纪末 16 世纪初的远洋航行，甩开了横亘东西的奥斯曼土耳其帝国，开辟了欧洲与亚洲贸易交通的新通道，终结了欧洲与东方陆路隔绝的状态。其所产生的影响是

- A. 重新联结传统商路
- B. 国际劳动分工格局形成
- C. 世界市场快速形成
- D. 推动世界从分散走向整体

【答案】D

【解析】材料是强调新航路开辟终结了欧洲与东方陆路“隔绝”的状态，推动了世界从分散走向整体，选 D 是符合题意的，正确；新航路连接的不是传统商路，选项 A 不符合题意，排除；材料不涉及国际劳动分工格局问题，选项 B 不符合题意，排除；材料不涉及世界市场形成的问题，选项 C 不符合题意，排除；故本题选 D。

2. (2017 年北京卷) 图取材于欧洲画家斯泰达努斯的画作《新发现》(NOVAREPERTA)。图中所描绘的新发现




- A. 有助于罗马帝国的海外扩张
- B. 密切了世界各地之间的联系
- C. 宣告了人文主义思想的诞生
- D. 标志着英国海上霸权的确立

【答案】B

【解析】根据题目“《新发现》(NOVAREPERTA)”以及图片中的“罗盘”、北美洲可知，图片反映的是新航路开辟。新航路开辟密切了世界各地之间的联系，B 正确。A、C、D 三项的描述都不新航路开辟的内容或者影响，排除。

3. (2017 年浙江卷 4 月) 如图所示为欧洲人在亚非的贸易分布格局，其形成的原因不包括



- A. 远洋运输业迅猛发展  
B. 海外贸易据点的建立  
C. 远航探险活动的开展  
D. “商业革命”的兴起

**【答案】A**

**【解析】**本题属于逆向型选择题，据材料图片并结合所学知识可知，远洋运输业迅猛发展在第二次工业革命后，而图片反映的是早期殖民扩张时期，故 A 选项错误，符合题意；新航路开辟后，“商业革命”发生，商业范围和贸易中心变化，故 D 选项正确，不符合题意；欧洲列强纷纷开展远航探险活动，故 C 选项正确，不符合题意；它们建立海外贸易据点进行贸易和殖民扩张，故 B 选项正确，不符合题意。故选 A。



## 2016年高考真题

1. (2016年北京卷) 有经济史学家估算，16-18世纪，荷兰与英国人均GDP年增长率均高于同时代的其他国家。这一时期荷、英经济的高增长均得益于

- ①资本市场的发展②世界工厂地位的确立  
③资本主义世界体系的建立④海外殖民掠夺。

- A. ①②      B. ②③      C. ③④      D. ①④

**【答案】D**

**【解析】**本题考查资本主义早期发展状况。①项，依据材料可知，这一时期的荷兰和英国因为航海事业的发展，加大了对外殖民扩张掠夺的力度，积累了大量资本，人均GDP增速较快。故①项正确。②项，英国确立世界工厂的地位是在19世纪中期，与题干时间不符。故②项错误。③项，资本主义世界体系开始形成于工业革命之后，至19世纪末20世纪初完全形成，此处时间不符。故③项错误。④项，由于荷兰和英国先后确立了海上殖民霸权，海外殖民地增加，双方都加速了殖民扩张掠夺，国家整体经济发展加速，人均GDP增速较快。故④项正确。综上所述，②③项错误，①④项正确，故本题正确答案为D。

2. (2016年浙江卷10月)



发现美洲以来，许多诞生于动荡之中的宝藏就在新大陆和传统的欧洲大陆之间穿梭。美洲品种多样的植物更是别具一格。由印第安人培植的，对缓解世界粮食供应紧张，促进人口快速增长起重要作用的作物是

- A. 马铃薯、玉米      B. 小麦、甘薯      C. 玉米、水稻      D. 烟草、可可

**【答案】A**


**【解析】**根据材料及所学知识可知，马铃薯和玉米是美洲作物，产量比较高，能够缓解世界粮食供应紧张状况，促进人口快速增长，故选 A 项；两河流域是最早培植小麦的地区，排除 B 项；水稻最早是由中国人培植的，排除 C 项；烟草和可可不能缓解世界粮食供应紧张状况及促进人口快速增长，排除 D 项。

3. **（2016 年上海卷）**大航海时代

海洋是一个国家通向远方的重要路径。1405 年，明成祖派遣郑和率船队出使西洋；1492 年，哥伦布获得西班牙女王的资助踏上了开辟新航路的征途。人类大航海时代的序幕徐徐拉开……

材料一

哥伦布旗舰      郑和宝船



郑和宝船与哥伦布旗舰体积比较

	郑和船队	哥伦布船队
规模	最多 200 艘，最少 62 艘	第一次 3 艘，最多 17 艘
船种	各船种分别负责指挥、运粮、运兵等任务	第一次 1 艘旗舰，2 艘轻快帆船
配备	配有水手、船师、工匠、医生、翻译、武装人员	第一次航行带了约 15 个月的食物

材料二

郑和船队每到一地，都要先向当地的国王、酋长宣读明朝皇帝的诏书，赠送珍贵的礼品，然后用所带的瓷器、丝绸、麝香、铁器和金属货币，交换各国的珍珠、宝石、香料及珍禽异兽，还同当地人分享中国的历法、图书、冠服、乐器、度量衡器、种植技术等。

陛下应该下决心让他们成为基督徒，我相信只要开始做，就能够在很短的时间内为西班牙赢得大批主的皈依者、广大的领土和巨大的财富以及他们所有的人。毫无疑问，在这些土地上蕴藏着大量黄金，……这里还有宝石，有名贵的珍珠，取之不尽的香料……也许这里还有数量可观的棉花……

——哥伦布《航海日志》(1492年11月12日)

### 材料三

许多国家在郑和访问后，都与明朝建立起邦交和贸易往来，部分国家的使团甚至搭乘郑和的船只来“朝贡”。有一次随船队到中国的各国使臣竟达 1200 余人。满刺加、苏禄、浣泥的国王还亲自到中国朝见明朝皇帝，以表达对中国的友好感情，其中苏禄和浣泥国王在中国期间不幸病逝并葬在中国。

1519 年，西班牙人科尔特斯带着 600 人、17 匹马、10 门大炮到达墨西哥，用三年时间征服了富庶的阿兹特克帝国。金字塔、庙宇和王宫都被夷为平地，拆下的石头被用于建造西班牙政府大楼和教堂。阿兹特克人也因杀戮和感染欧洲人带来的病毒而大量死亡。美洲传统的社会结构和政治体系解体了，取而代之的是欧洲人的宗教、语言、文化和政府。

### 问题：

- (1) 根据材料一，你能提取哪些信息？
- (2) 根据材料二，比较郑和与哥伦布航行目的和行事方式上的差别。
- (3) 根据上述材料和所学知识，你如何看待中西方在对待外部世界和处理文化差异方面的不同模式？

**【答案】(1) 水平 1：能从材料中提取深层信息**

·郑和船队无论在航海技术还是规模上都远超哥伦布船队，由此也可以看出其背后的支持力度和国家实力的差距。

**水平 2：仅从材料中提取表层信息**

·郑和船队无论是从船只大小、船队规模和配备来看，都要优于哥伦布船队。

其他答案：仅复述、摘录材料中的信息

·郑和船队最多有 200 多艘，而哥伦布船队最多只有 17 艘。

(2) 水平 1：能较完整地概括出两者的不同之处

·郑和的目的是宣扬国威，交流文化，方式是和平与互利；哥伦布的目的是传播宗教、获取领土和财富，方式是侵占和掠夺。

水平 2：仅能指出部分的不同之处

·郑和目的是为了宣扬国威，方式是和平互利；哥伦布的目的是获取财富，方式是侵占和掠夺。

其他答案。

(3) 本大题采用分项评分方式，评分观察的要素是：观点、史实与材料、论述、组织

评分项一：观点

水平 1：能对中西方两种模式作深刻反思

·从现实利益的角度看，西方的做法使自己加速完成了资本原始积累，加强了各个大陆之间的联系，建立起以西方为中心的资本主义世界体系；而中国古代的朝贡贸易秉持厚往薄来的传统，郑和船队的远航活动没有使中国得到类似的“收益”。但是从全球发展的角度看，西方的殖民政策不但给殖民地人民带去了深重的灾难，也破坏了世界文化的多样性；中国的做法却提供了不同文明可以和谐相处、兼容并包的实例，也为当今世界新秩序的构建提供了新的思路。

水平 2：仅强调现实利益角度

水平 3：无观点或观点与情景无关

评分项二：史实与材料

水平 1：能提取材料中所提供的信息，并能与所学知识建立联系

水平 2：仅从材料中提取信息或仅根据所学知识回答问题

水平 3：没有使用信息和史实

评分项三：论述

水平 1：能够进行深刻的论证

水平 2：史实、观点与论证三者一致，逻辑完整

水平 3：史实、观点与论证三者不一致，逻辑混乱、跳跃

水平 4：回避问题

评分项四：组织

水平 1：叙述成结构

水平 2：叙述连贯通顺

水平 3：仅能罗列史实

【解析】(1)

）本题考查学生分析材料的能力。材料主要是将郑和的船队与哥伦布的船队进行了对比，材料一突出的是郑和船队和哥伦布船队在规模上的差别。从材料中分析可以得出郑和船队的规模比哥伦布船队的规模要大很多，这种规模的差别体现在很多方面，有船只数目上的差异、也有人数上的差异，也有航行范围上的差别。

(2) 本题考查学生对所学知识的掌握能力。材料二突出的是郑和船队和哥伦布船队在目的和方式上的差别。关于郑和下西洋的目的和行事方式，在日常的学习中已经经常地强调。郑和下西洋的根本目的就是宣扬国威，但哥伦布的目的是进行资本的原始积累；行事方式上，郑和是和平的贸易往来，注重形式和文化交流，哥伦布则是掠夺性的侵占，重视的是财富。

(3) 本题考查学生对比分析问题的能力。中西方的文化差异体现在很多方面，回答问题的关键就是找出两者的不同，概括出这种不同的深层含义。在分析的时候可以用材料加以辅证，把文化差异的原因挖掘出来。最终得出的结论要停留在物质和文化层面，这样才具有概括性。



## 2015年高考真题

1. (2015 年上海卷) 历史学家斯塔夫里阿诺斯在他的《全球通史》中，将公元 1500 年作为世界历史的转折点。以下哪一史实可以作为这种历史分期的依据？

- A. 文艺复兴运动的兴起
- B. 新航路的开辟
- C. 圈地运动的发生
- D. 宗教改革的发端

【答案】B

【解析】本题主要考查学生准确理解与知识运用的能力，“将公元 1500 年作为世界历史的转折点”是解答本题的关键，依据已学知识可知 1500 年前后，随着新航路的开辟，人类社会由相对孤立走向了密切联系的整体，B 符合题意；A、D 在时间上均不合题意，C 与题意无关。

2. (2015 年福建卷) 17 世纪上半叶，欧洲国家纷纷到亚洲进行殖民活动，引发了亚洲海上贸易格局的变化。对此，表述正确的是 ( )

- A. 荷兰通过设立据点控制东亚海上商路
- B. 英国打败法国垄断了对印度的贸易
- C. 欧洲殖民扩张迫使中国放弃海禁政策
- D. 世界贸易中心转移到西太平洋沿岸

【答案】A

【解析】注意题干时间“17 世纪上半叶”，排除 B，英国打败法国垄断了对印度的贸易是在 18 世纪；C 说法错误，正是由于欧洲殖民扩张促使中国实行“海禁”“闭关”政策；D 说法错误，新航路开辟后世界贸易中心转移到大西洋沿岸；A 符合题意，17 世纪时期荷兰被称为“海上马车夫”。

3. (2015 年天津卷) 茶叶于 1650 年前后引进英国时，是一种贵族享用的奢侈品，每磅售价 6 至 10 英镑，相当于一个男仆年工资 2 倍左右。然而一个世纪后，饮茶逐渐在英国城乡各阶层中普及，茶叶成为英国人

不可缺少的普通消费品。引起这一变化的主要原因是（ ）

A. 中国茶叶产量大增

B. 英国颁布《航海条例》

以上内容仅为本文档的试下载部分，为可阅读页数的一半内容。如要下载或阅读全文，请访问：<https://d.book118.com/497156114044010003>