


沅江城市概况

沅江位于湖南省西南部,是一座历史悠久、人文荟萃的旅游城市。这里风景秀丽,名胜古迹众多,是享有"美丽沅江"美誉的自然风光之地。地理位置优越,交通便捷,是湖南西部重要的商贸物流中心。


侃^a by 侃侃

沅江地理位置




城市地理位置

沅江位于中国湖南省西南部，毗邻湖北省，与长江和洞庭湖相连，具有优越的地理和水资源条件。



城市地貌特征

沅江地处丘陵地带，西北部为山地，东南部为平原，河流纵横，自然风光秀丽，四季分明。



区位优势分析

沅江地理位置优越，交通便利，是连接湖北、湖南和重庆的重要枢纽，区位条件得天独厚。

沅江自然资源

沅江地区拥有丰富的自然资源，包括广阔的森林覆盖、清澈的河流湖泊、优质的农产资源等。这里气候宜人，生态环境优越，是一片生机勃勃的绿色宝地。

沅江地区地处亚热带季风气候区，四季分明，雨量充沛，阳光充足。这里山峰连绵，森林茂密，蕴藏着丰富的植被和动物资源。沅江河水源充沛，清澈见底，为当地提供了充足的水源供给。



沅江历史文化

沅江拥有悠久的历史文化,最早可追溯到五千年前的先秦时期。这里曾孕育出灿烂的湘文化,形成了包括建筑、艺术、习俗等丰富多彩的历史遗产。沅江是湖南省重要的历史文化名城,保存有大量珍贵的历史遗迹和文化遗产。

沅江地区出土了众多先秦时期的文物,如仰韶文化遗址、楚系文化遗址等,展现了早期农耕文明的发展历程。此外,沅江还有许多著名的历史建筑,如清代的沅江城墙、水关、荷花塘等,见证了沅江悠久的历史。

沅江经济发展

沅江地区经济保持稳定健康发展。近年来,沅江的GDP持续增长,产业结构不断优化,第三产业比重不断提高。沅江大力发展现代服务业和战略性新兴产业,传统制造业实现转型升级,在区域经济发展中发挥着重要作用。

GDP总量	年均增长率10%以上
第三产业占GDP比重	50%左右
规上工业增加值	占GDP比重40%以上
高新技术产业产值	占工业总产值30%左右

沅江经济发展带动了就业市场,惠及广大群众。同时,沅江持续优化营商环境,不断提高城市综合竞争力和影响力,为长远发展奠定了坚实基础。

以上内容仅为本文档的试下载部分，为可阅读页数的一半内容。如要下载或阅读全文，请访问：<https://d.book118.com/677116031150006124>