

## 模块二 认识中国

### 第21讲 四大地理区域的位置与分布

# 目录

## CONTENTS

1

课标要求

2

知识梳理

3

重难点剖析

4

情境应用

01

# 课 标 要 求



# 课 标 要 求

学 业 要 求	核 心 素 养
了解秦岭 - 淮河线等重要自然地理界线在地理分区中的意义	综合思维、区域认知
了解我国四大地理区域的地理位置和自然地理特征	区域认知

02

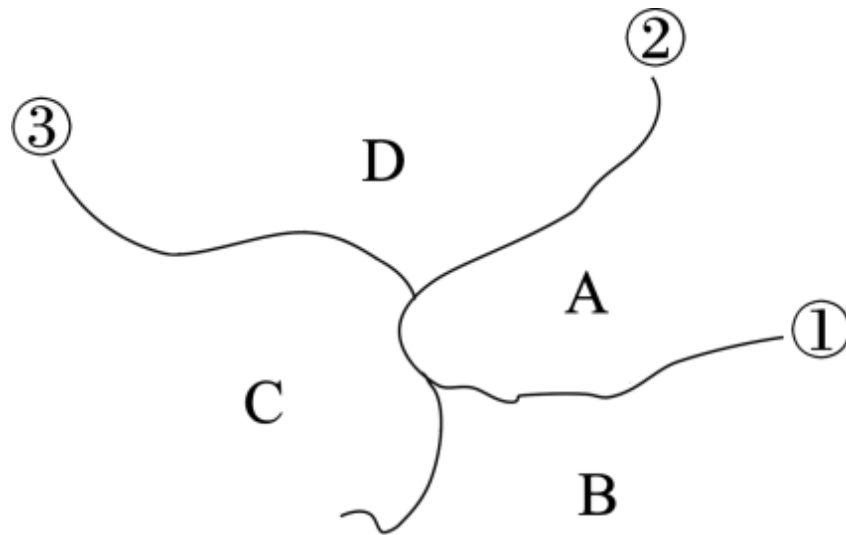
# 知识梳理



## 知识点一 四大地理区域的划分★★★

### 1. 四大地理区域

A 北方地区； B 南方地区；  
C 青藏地区； D 西北地区。



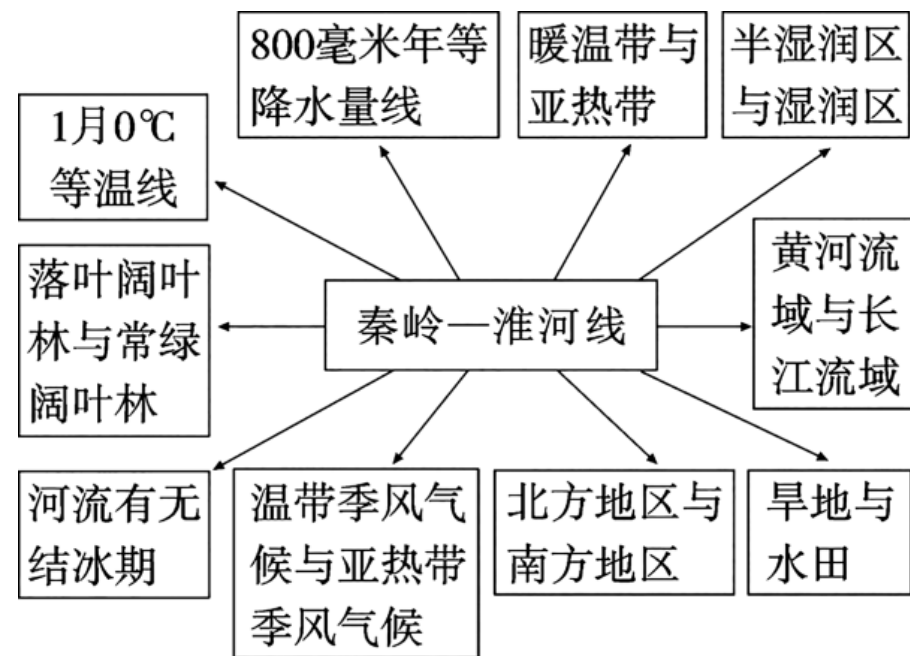
### 2. 区域分界线及主导因素

分界线	主导因素
分界线①：秦岭—淮河线	<u>气温和降水</u>
分界线②： <u>400毫米年等降水量线</u>	海陆位置
分界线③： <u>青藏高原边缘线</u>	地形地势



## 知识点三 北方地区和南方地区★★

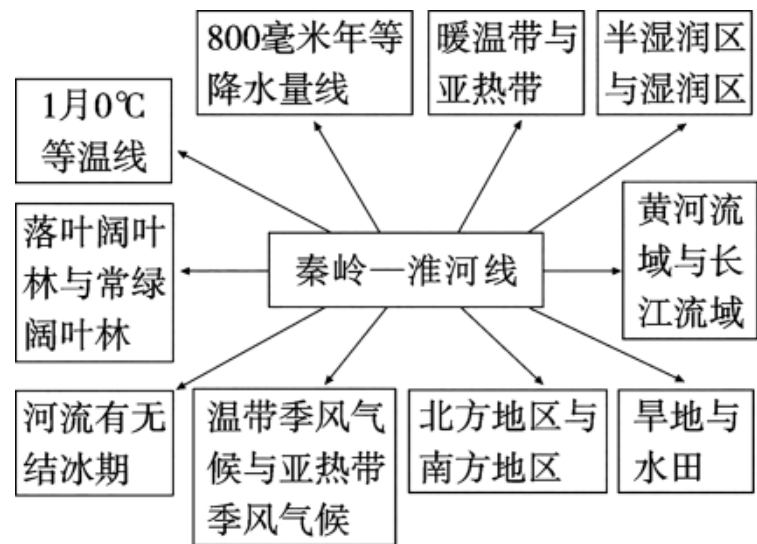
	北方地区	南方地区
1月平均气温	$<0^{\circ}\text{C}$	$>0^{\circ}\text{C}$
河流封冻状况	封冻	不封冻
年降水量	$<800$ 毫米	$>800$ 毫米
植被类型	暖温带落叶阔叶林为主	亚热带常绿阔叶林为主
耕地类型	<u>旱地</u> 为主	<u>水田</u> 为主





## 知识点三 北方地区和南方地区★★

	北方地区	南方地区
主要粮食作物	— <b>小麦</b> —、玉米	— <b>水稻</b> —
作物熟制	一年两熟、两年三熟或一年一熟	一年两熟到三熟
主要经济林木	苹果、柿子、枣	柑橘、茶叶、油桐
主要运输方式	公路、铁路	公路、铁路、水运







## 知识点三 北方地区和南方地区★★

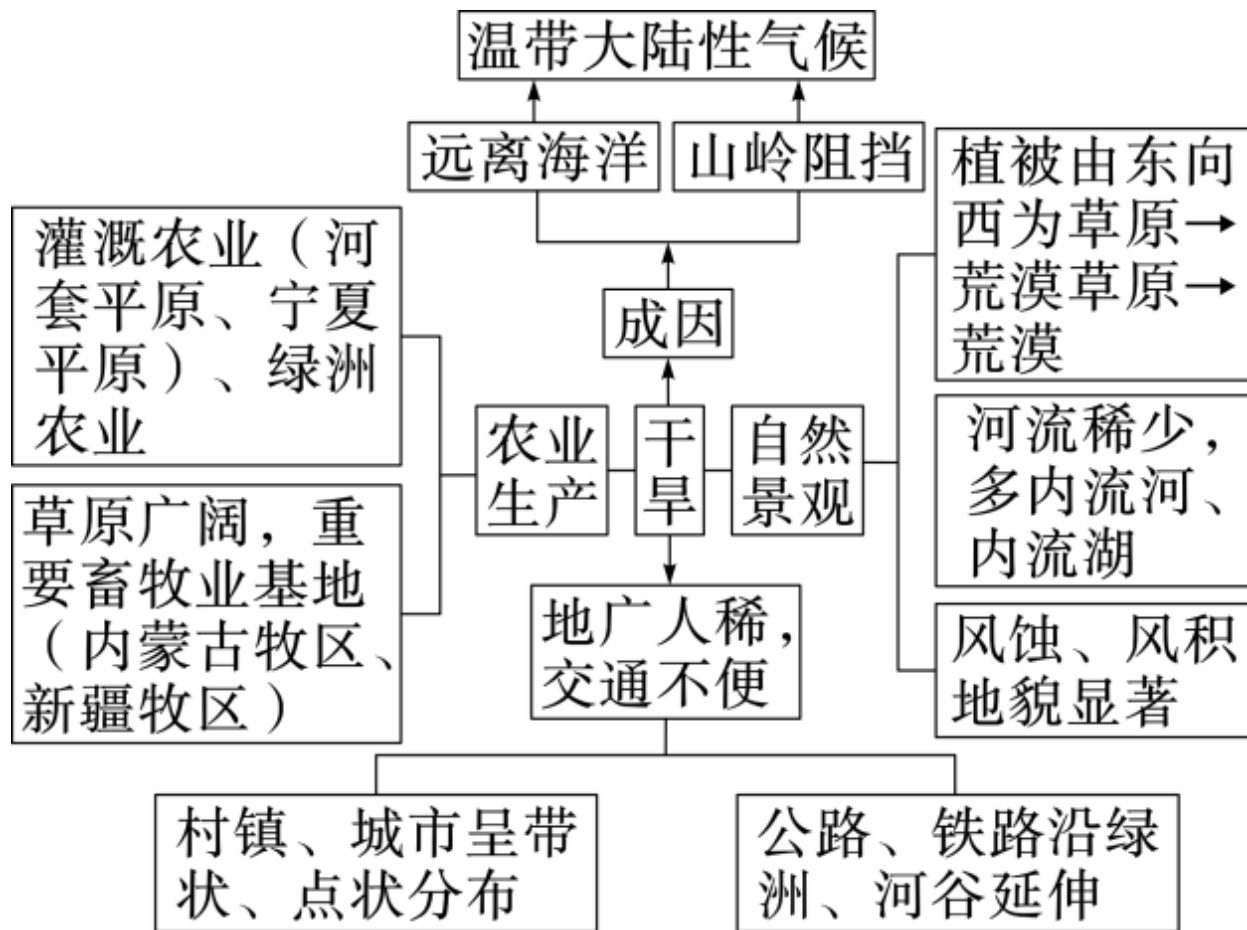
### 【拓展提升】

1. 北方地区与南方地区传统民居特点：一般来说，南方降水多，气温高，屋顶坡度大，利于排水；窗户较小，可减少阳光照射，降低室内温度。北方降水少，屋顶坡度小，甚至完全是平的，农民可以在上面晒粮食；窗户较大，利于在冬季获取更多的阳光，增加室内温度。
2. 北方地区与南方地区传统文化差异：南船北马，南米北面。南方河流多，北方平原、山地多，河流少，所以南方传统交通工具主要为船，北方主要为马。南方盛产水稻，所以南方的风味食品大多是用稻米做成的，如米粉、年糕和汤圆等。北方盛产小麦，所以北方的风味食品大多是用面粉做成的，如饺子、馒头、烙饼和拉面等。



## 知识点四

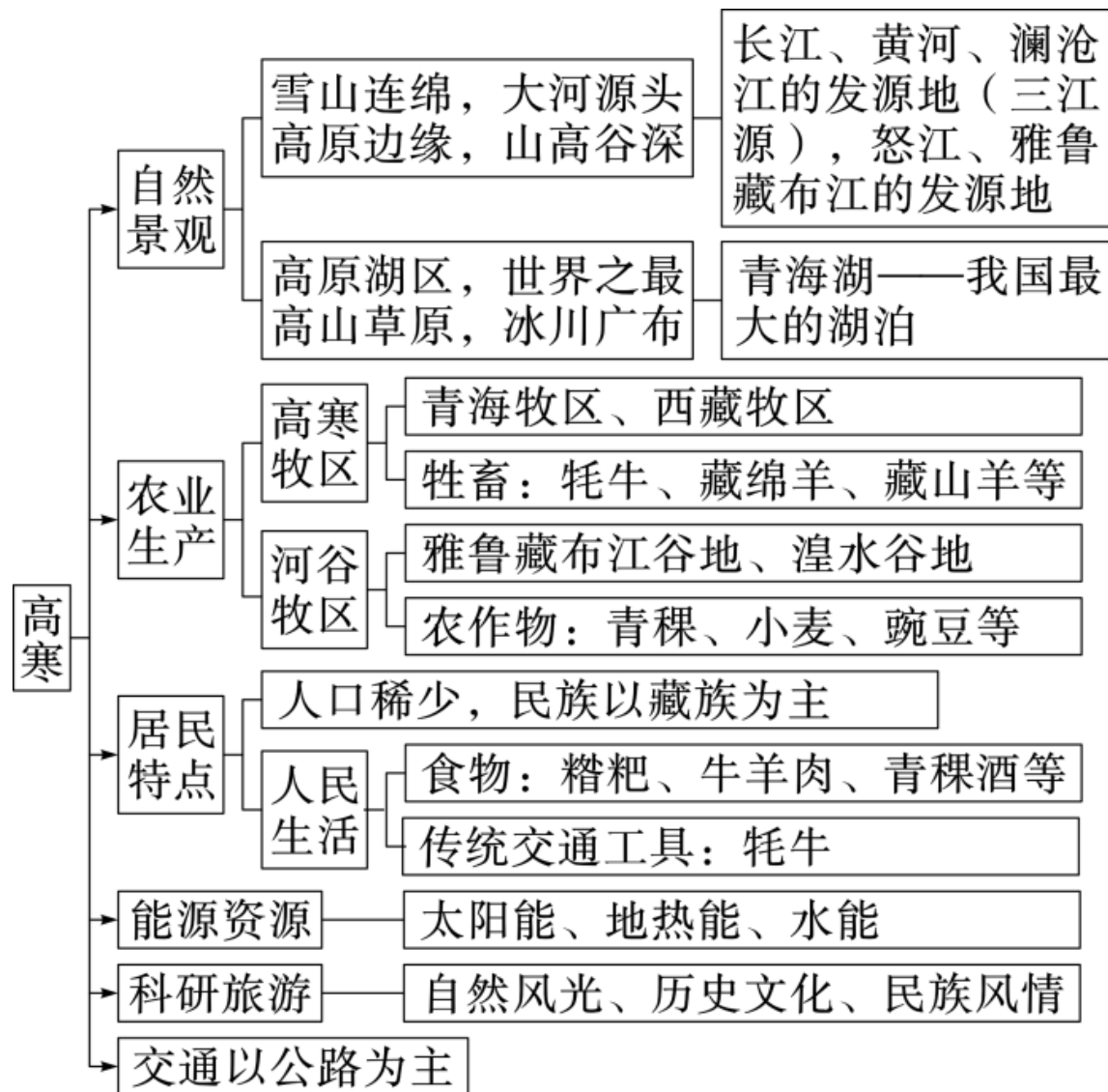
# “干旱”为主的自然特征对西北地区的影响★★





## 知识点五

# “高寒”为主的自然特征对青藏地区的影响★★



以上内容仅为本文档的试下载部分，为可阅读页数的一半内容。如要下载或阅读全文，请访问：  
<https://d.book118.com/706235110134011010>