

澳大利亚

Australia

第2课时

本节内容

世界活化石博物馆

“骑在羊背上的国家”

“坐在矿车上的国家”



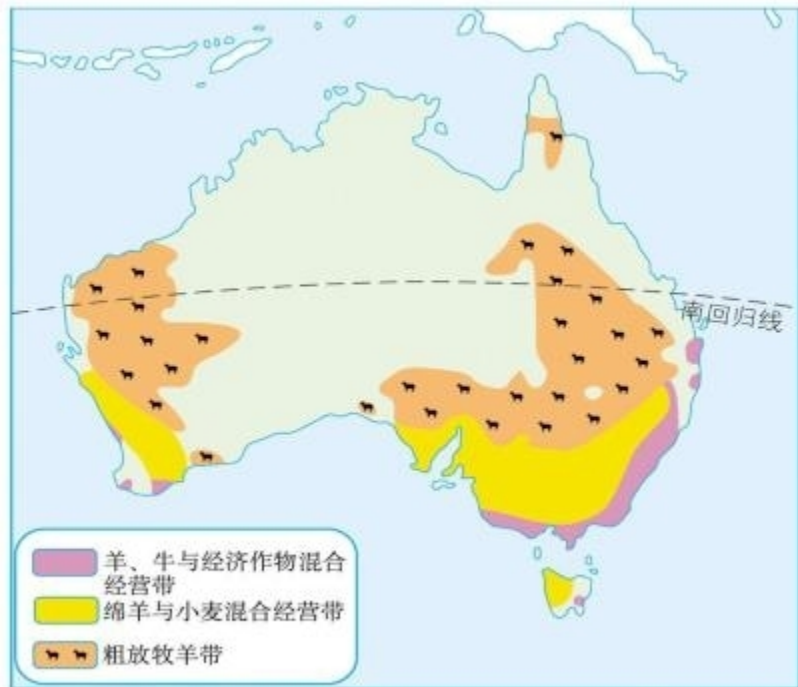
“骑在羊背上的国家”



“骑在羊背上的国家” ---- 牧羊带的分布

填图·绘图

将图中的图例补充完整



本地图来源：《义务教育教科书 地理 七年级 下册》 审图号：GS (2011) 1897 号



澳大利亚牧羊带的分布

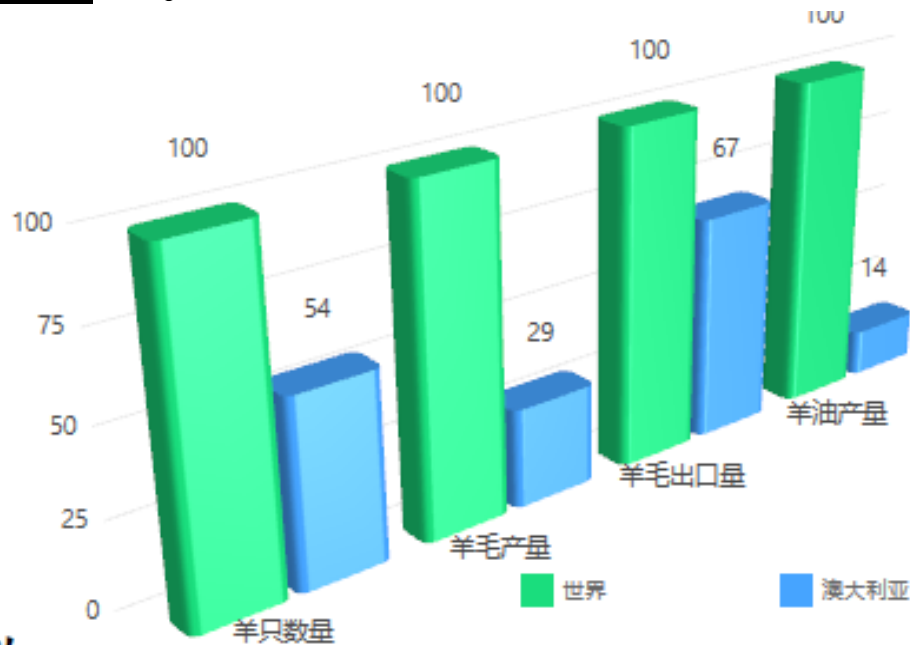
“骑在羊背上的国家”——牧羊带的分布

1.地位：澳大利亚是世界上放养绵羊数量和出口羊毛最多的国家，被称为“骑在羊背上的国家”。

18世纪后期引进29只 → 当今约1.4亿只



澳大利亚羊毛的产量占世界羊毛总产量的29%。而对服装用的羊毛纤维而言，澳毛的产量则高达80%。澳大利亚羊毛以优质美利奴细毛羊为主，这种羊不仅出毛率高，而且毛质细长匀称，柔韧光泽，“澳毛”以超群的品质享誉全球。



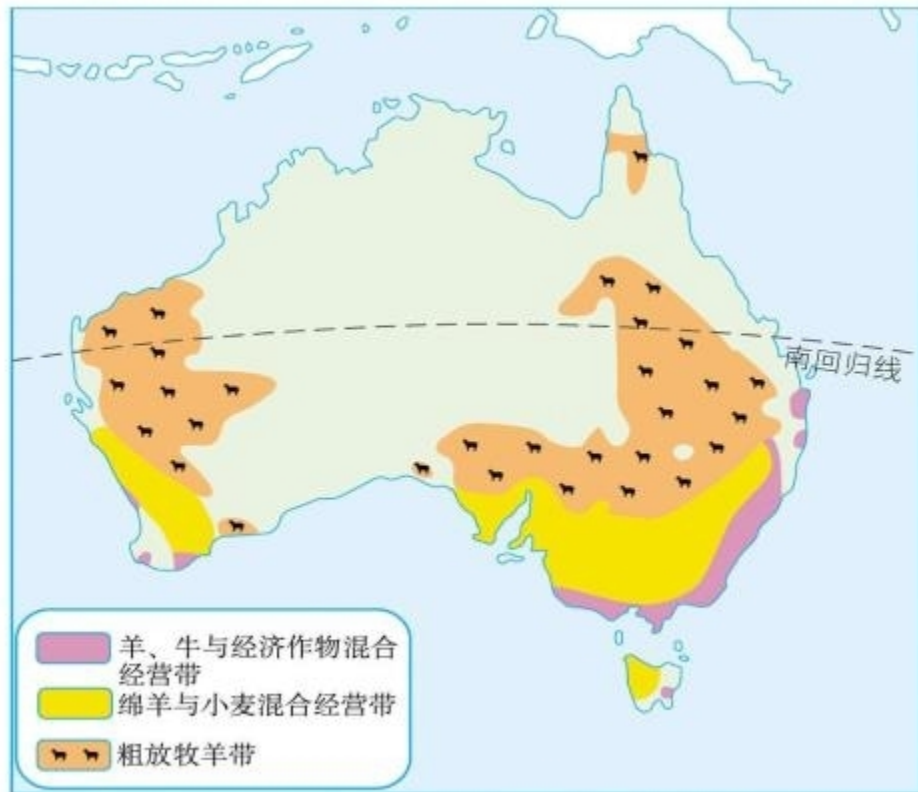
“骑在羊背上的国家”——牧羊带的分布

2.分布：由东南和西南沿海向内陆依次为

羊、牛与经济作物混合经营带

绵羊与小麦混合经营带

粗放牧羊带



“骑在羊背上的国家” ----产业特点

2.特点：

(1) 产业化、机械化程度高

(2) 耗用劳动力少

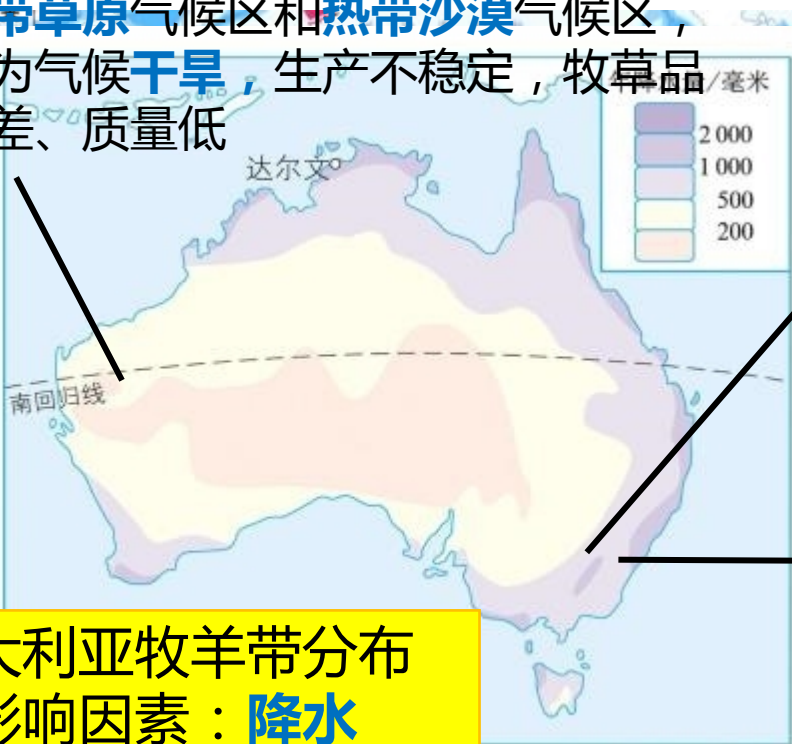
(3) 所产羊肉和羊毛主要用于出口，商品率很高



“骑在羊背上的国家” ---- 牧羊带与自然环境的关系

澳大利亚三大牧羊带与降水分布

粗放牧羊带的规模很大，主要分布在**热带草原**气候区和**热带沙漠**气候区，因为气候**干旱**，生产不稳定，牧草品质差、质量低



绵羊与小麦混合经营带多为人工草场，这里降水较**多**并且有全国最大的河流，**灌溉水源**丰富，所以牧草品质较好，产量较高。



“骑在羊背上的国家” ---- 牧羊带与自然环境的关系

总结：澳大利亚牧羊带的分布与 地形、气候、灌溉水源等自然条件关系密切。



本地图来源：《义务教育教科书 地理 七年级 下册》 图编号：GS (2011) 1807 号



本地图来源：《义务教育教科书 地理 七年级 下册》 图编号：GS (2011) 1807 号

以上内容仅为本文档的试下载部分，为可阅读页数的一半内容。如要下载或阅读全文，请访问：<https://d.book118.com/707131050160006115>