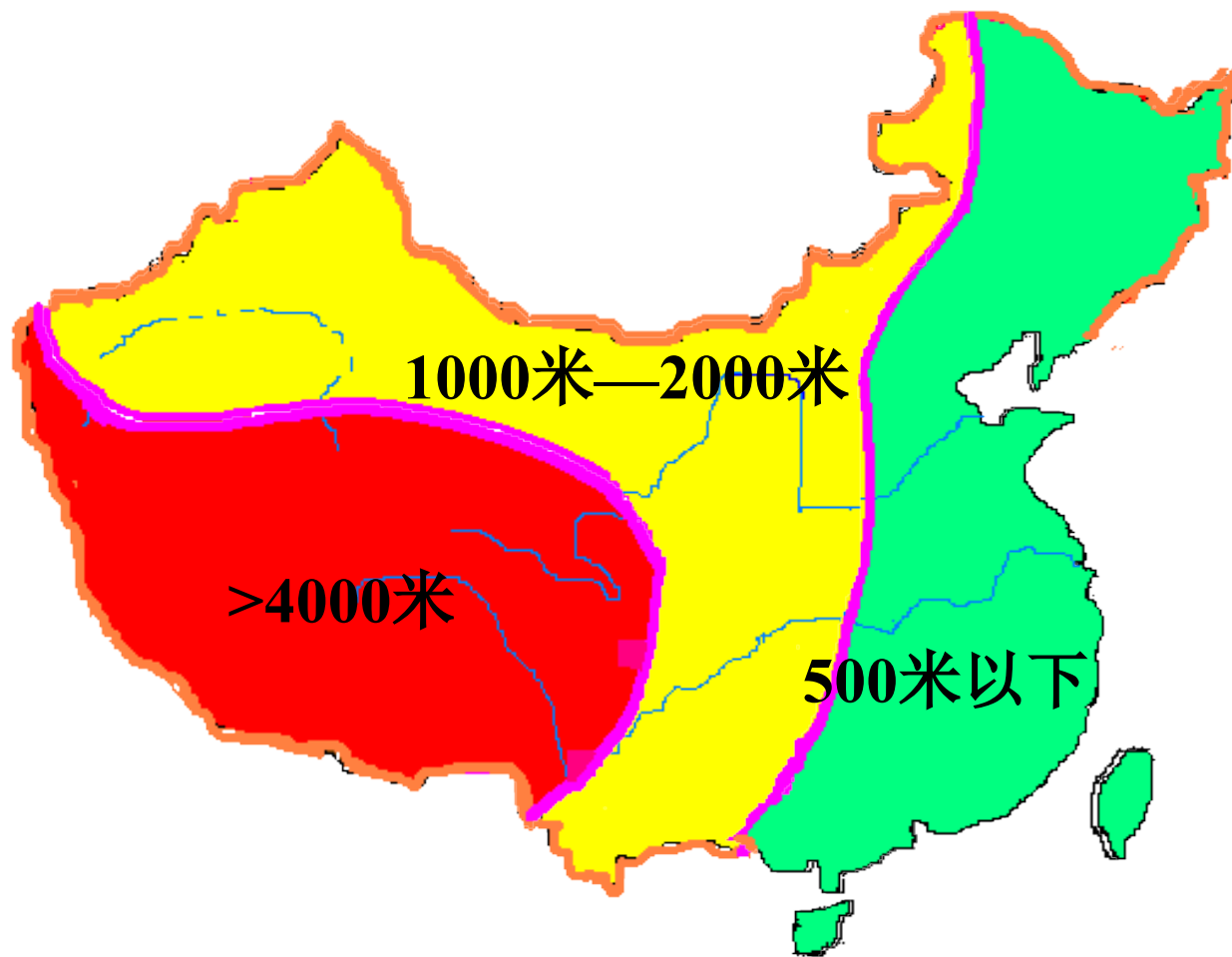


中国的地形

一、地形概况



1、地势西高东低呈阶梯状分布(三级)



中国三级阶梯分布图

一、地形概况

地势特征
由青藏高原和柴达木盆地组成，海拔4000米以上。



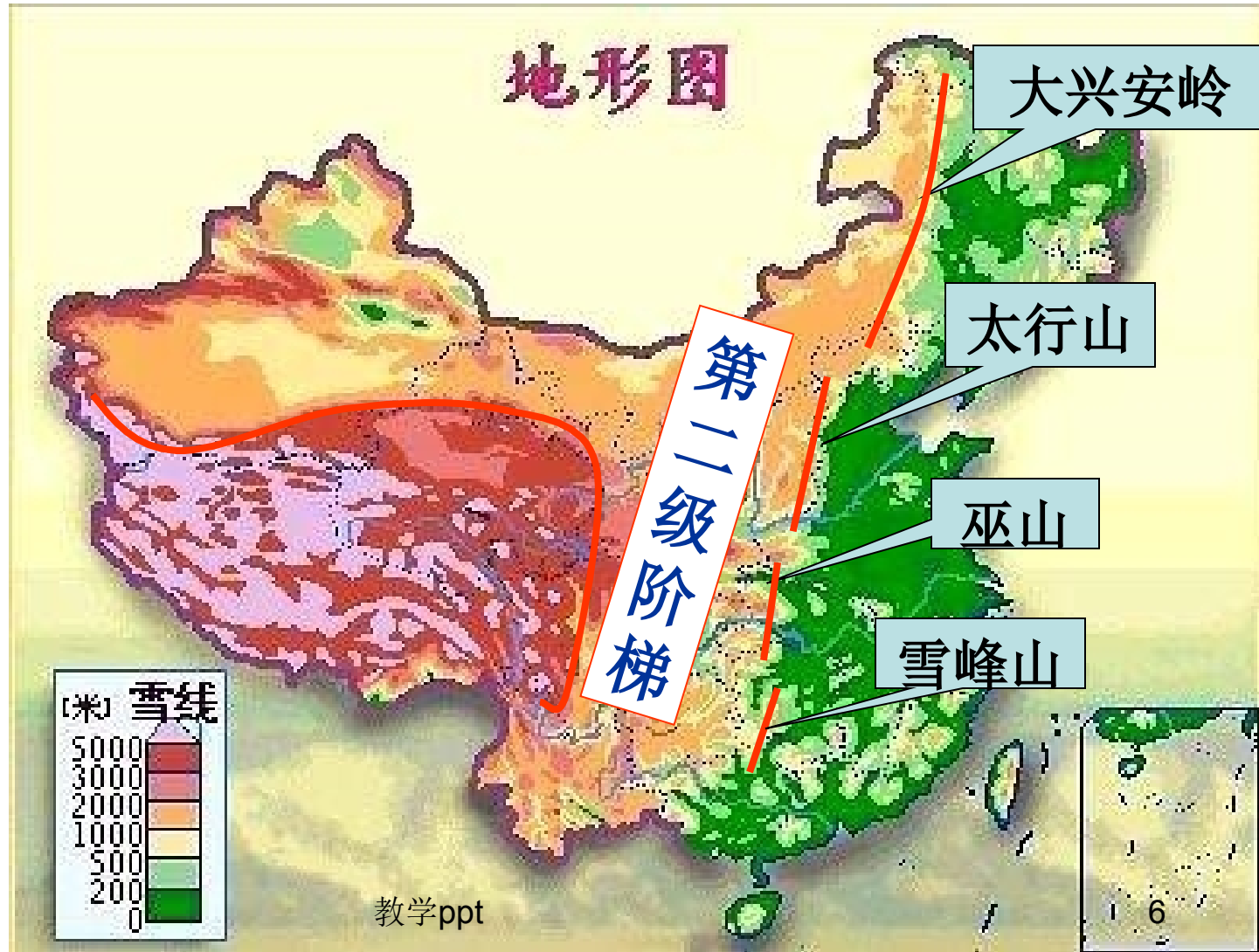
地形图



一、地形概况

地势特征

由三大盆地、三大高原组成，海拔1000~2000米



地形图

准噶尔盆地

内蒙古高原


塔里木盆地

黄土高原

四川盆地

云贵高原

雪线

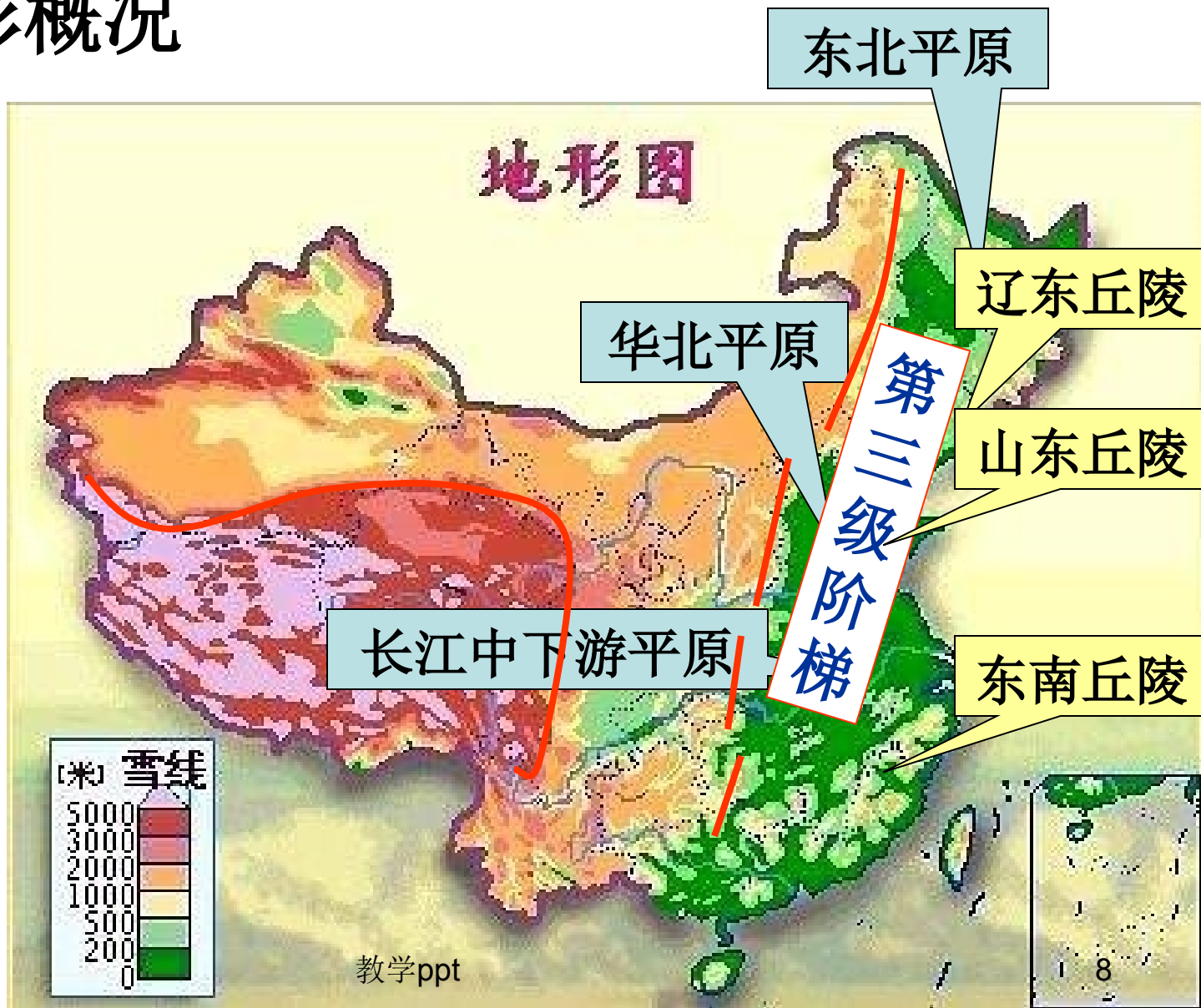


教学ppt

一、地形概况

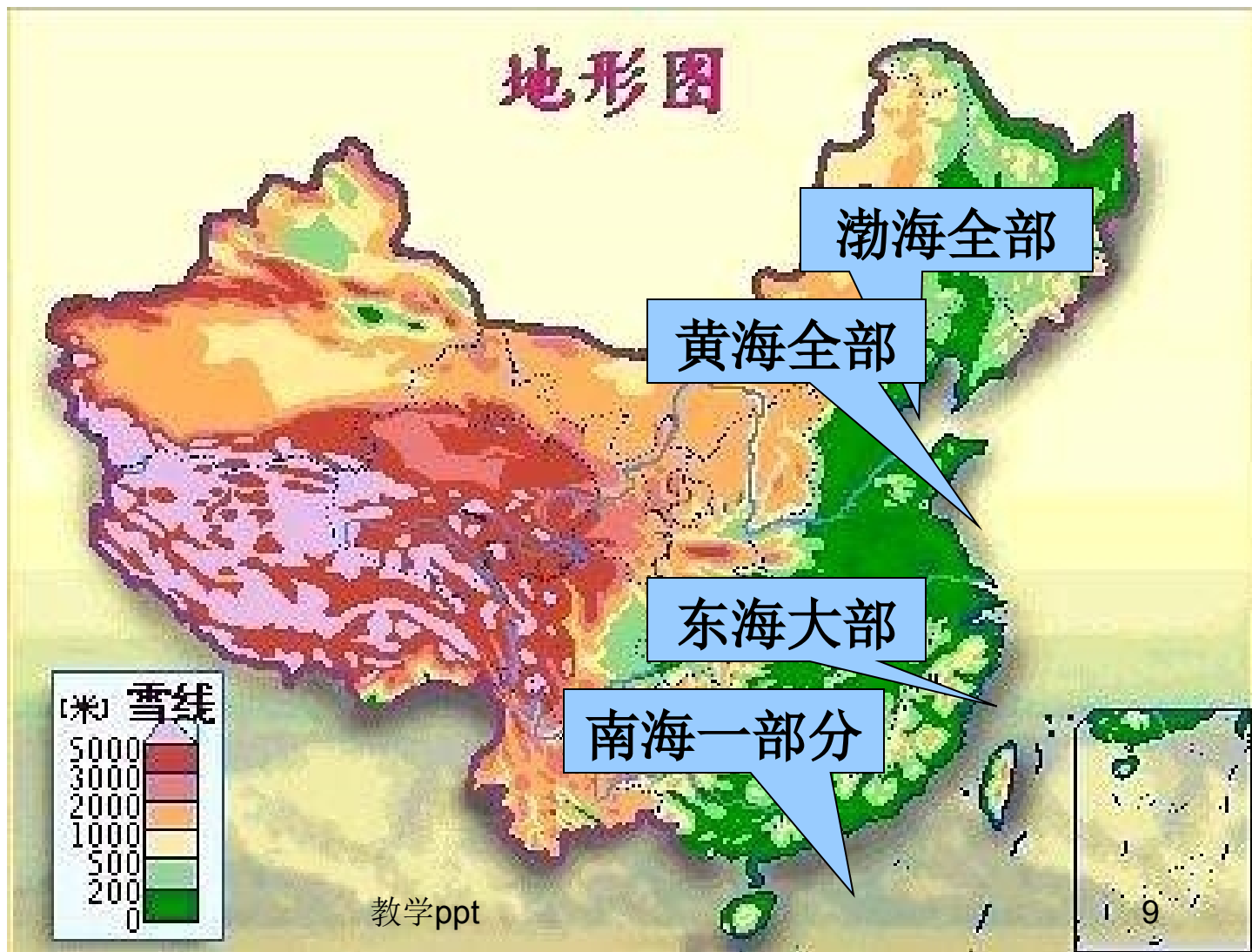
地势特征

由三大平原、三大丘陵组成，海拔500米以下。



一、地形概况

沿海大陆架是大陆向海洋的自然延伸部分。



我国
主要
地形
分布

第一阶
梯

高原为主：
青藏高原 柴达木盆地

昆仑山-- 阿尔金山-- 祁连山-- 横断山脉

第二阶
梯

高原、盆地为主：塔里木盆地
四川盆地 准噶尔盆地
内蒙古高原 黄土高原 云贵高原

大兴安岭-- 太行山-- 巫山-- 雪峰山

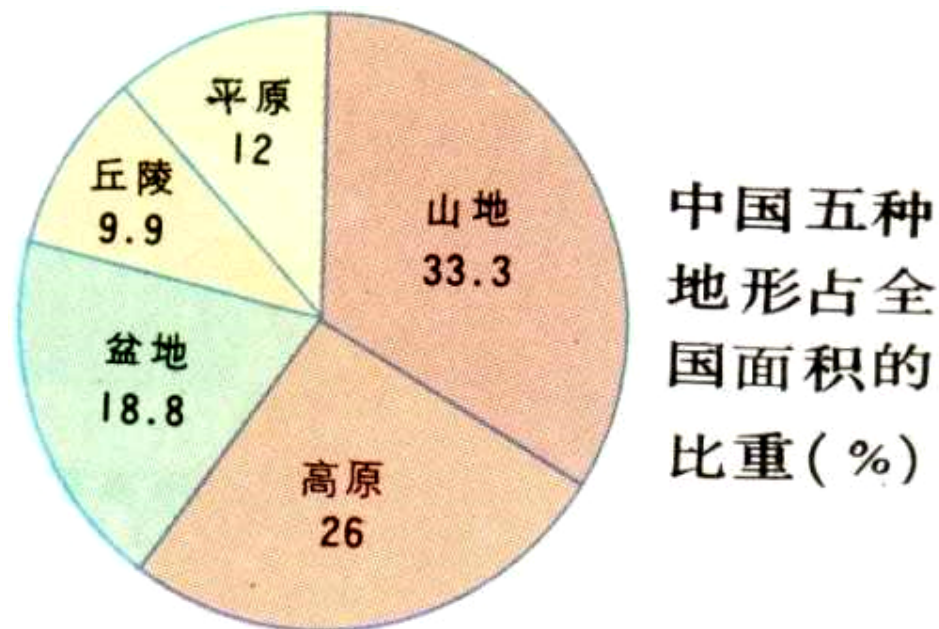
第三阶
梯

平原、丘陵为主：
东北平原 华北平原 长江中下游平原
辽东丘陵 山东丘陵 东南丘陵

一、地形概况

- 1、地势西高东低呈阶梯状分布(三级)
- 2 地形多种多样，山区面积广大。(P127)
- 3 评价

2 地形多种多样，山区面积广大。(P127)



山区：山地、丘陵和崎岖的高原。约占2/3。

思考：我国地形对气候、经济的发展有什么影响？

一、地形概况

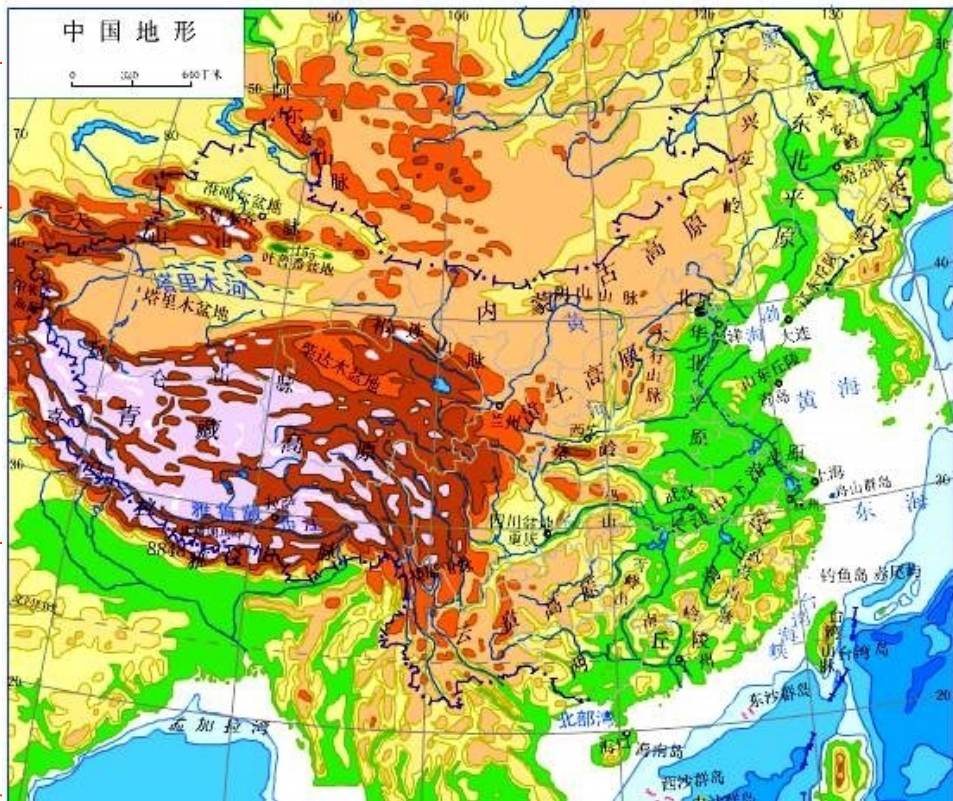
3.评价

1.西高东低,阶梯状分布。

利于海洋气流深入内地,
形成丰富降水。

使得大河东流,沟通东西交通
加强了内地和沿海的联系。

在阶梯过渡处,河流切穿山脉形成峡谷,形成了丰富的
水力资源。



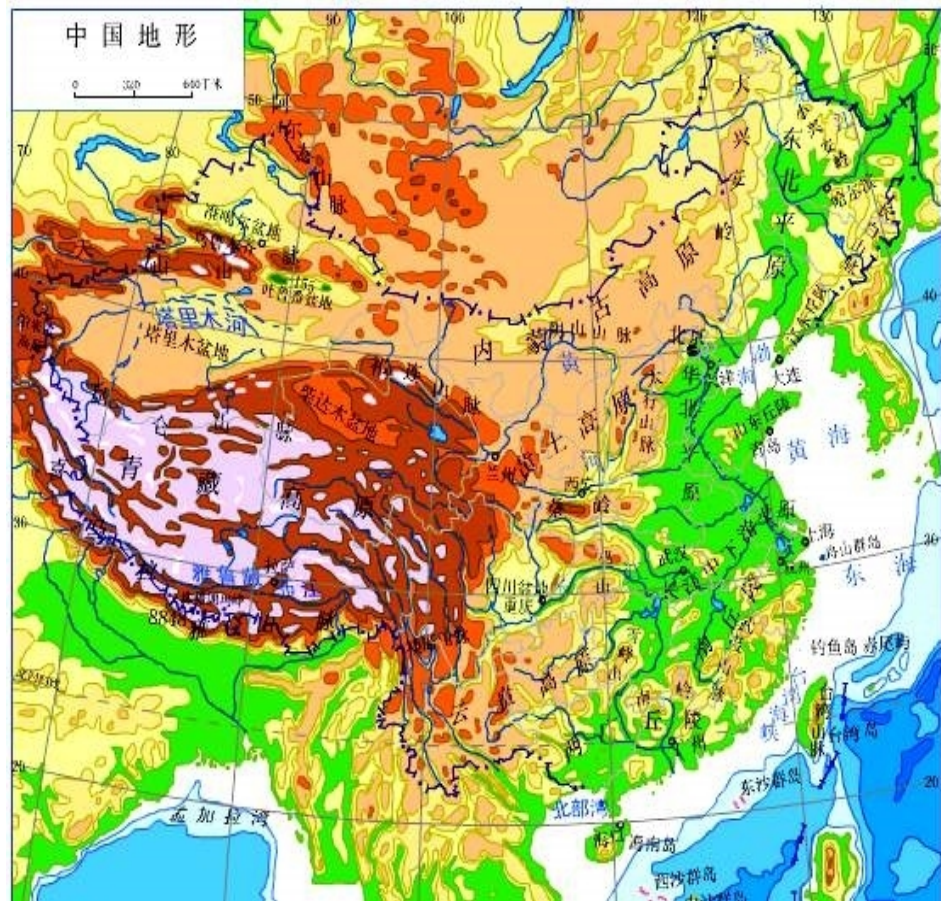
一、地形概况

3.评价

2.地形多样，山区广。

多样的地形为农林牧副渔
多种经营提供了有利条件。

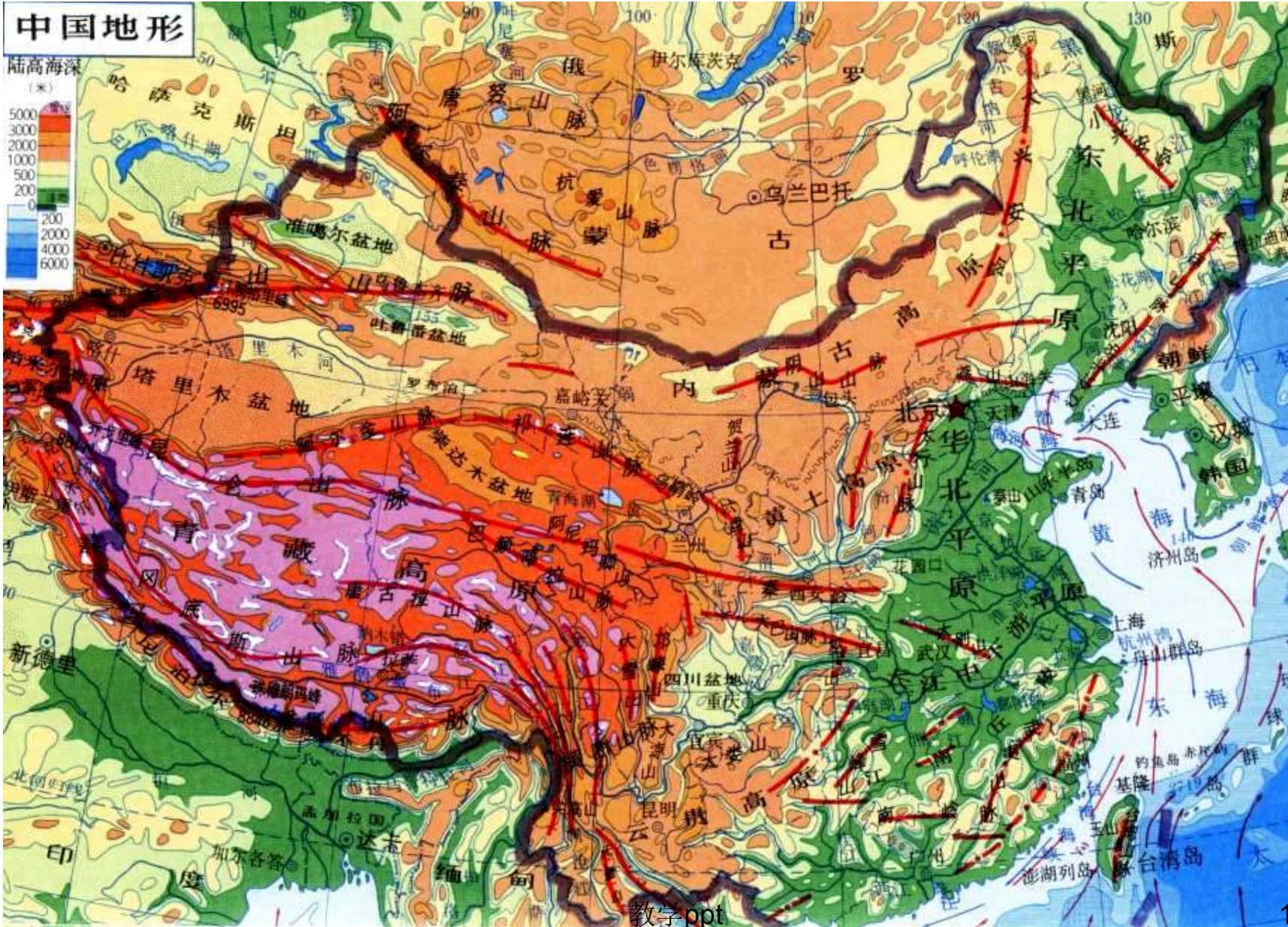

山区面积广大，导致耕地资源
不足，不利于发展耕作业。



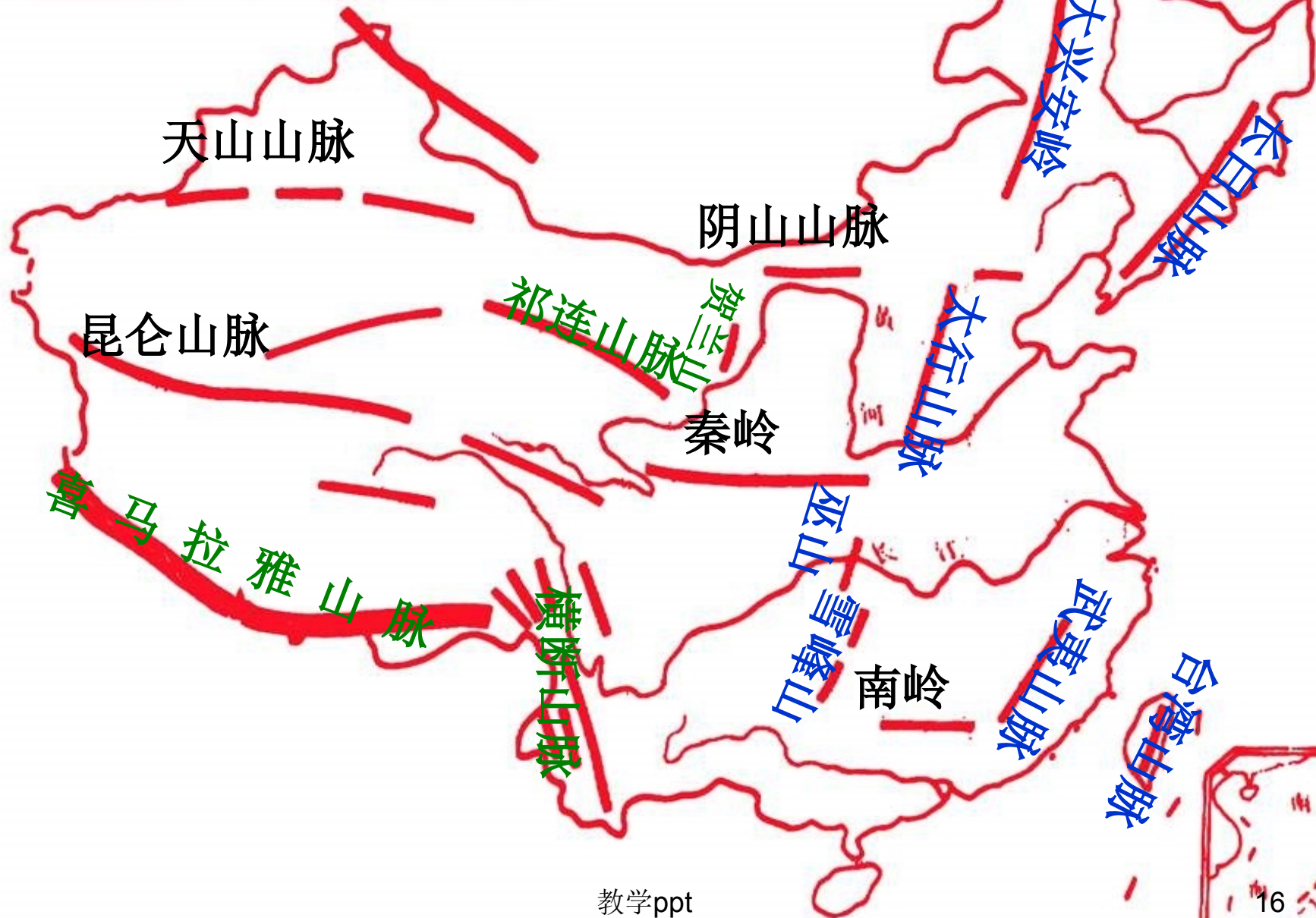
山区面积广大，在林、牧、矿、旅游等方面有优势。

中国地形

陆高海深



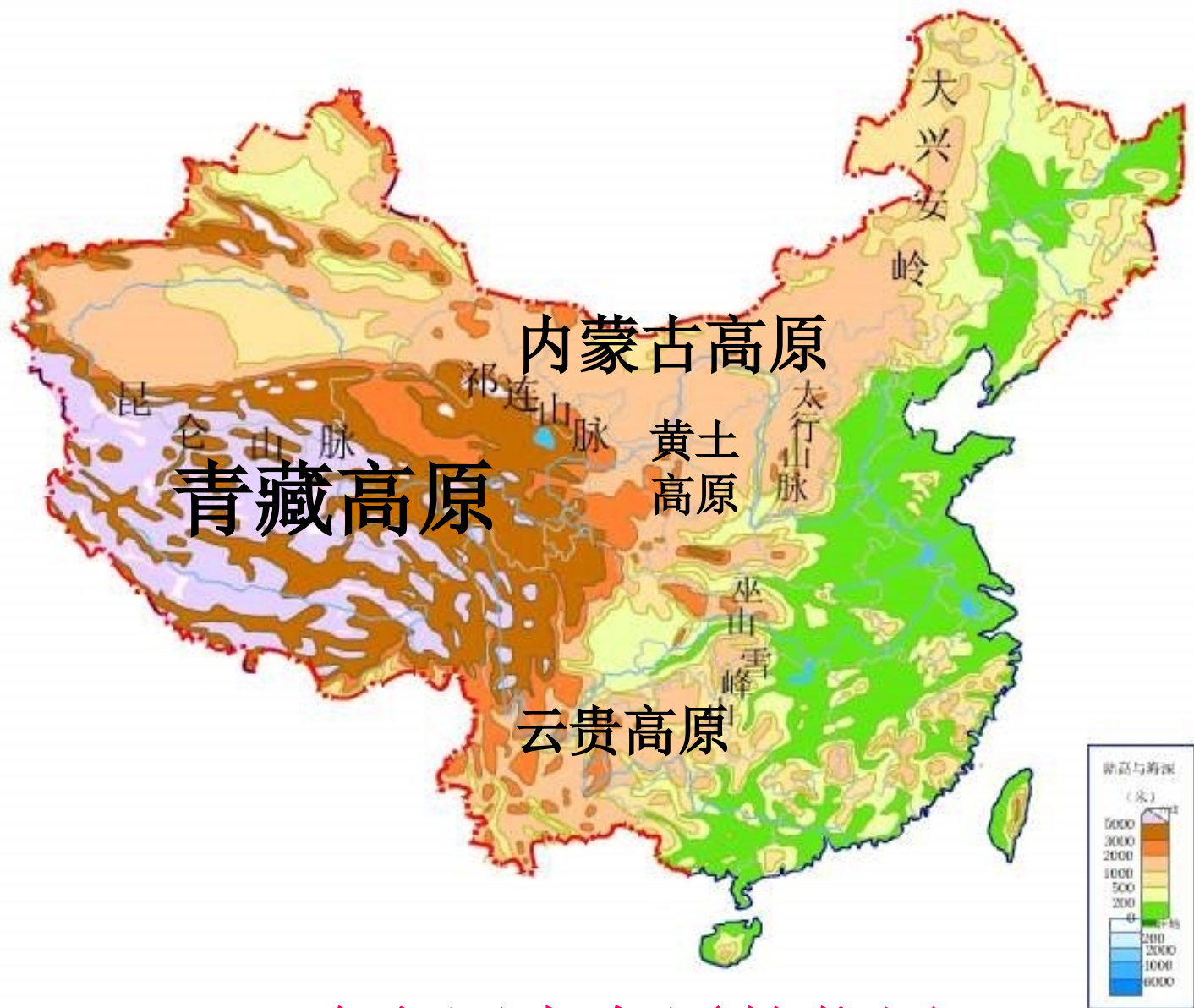
中国主要地形分布



二、主要山脉

- 1 东西走向
天山—阴山
昆仑山—秦岭
南岭
- 2 东北西南走向
大兴安岭—太行山—巫山—雪峰山
长白山—武夷山
台湾山脉
- 3 弧行走向
喜马拉雅山
- 4 南北走向
贺兰山
横断山

(三)



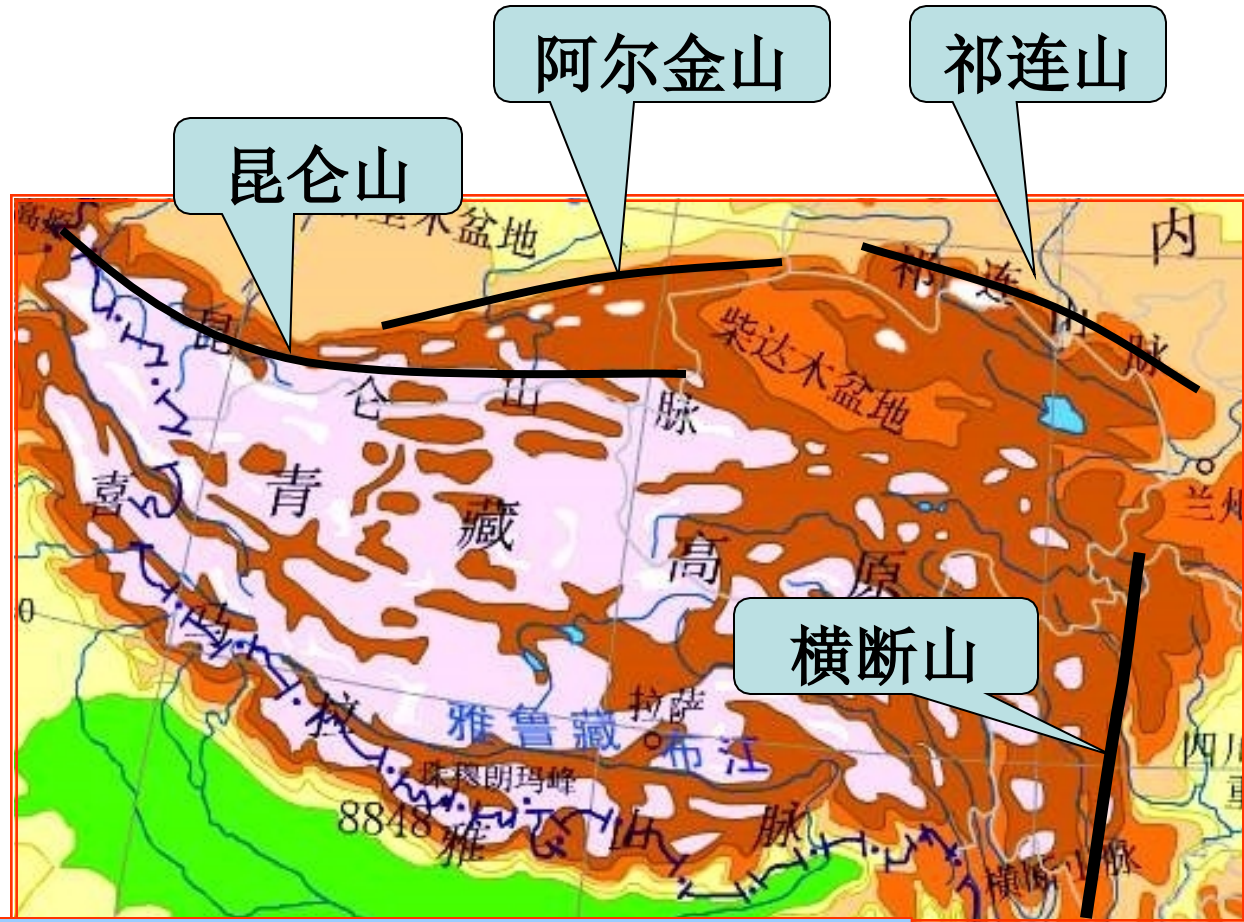
确定四大高原的位置

教学ppt

三、四大高原

1. 青藏高原

我国最大，世界最高的高原，平均海拔4000米以上，多平行、高大山脉，但相对高度较小，“远看是山，近看是川”。

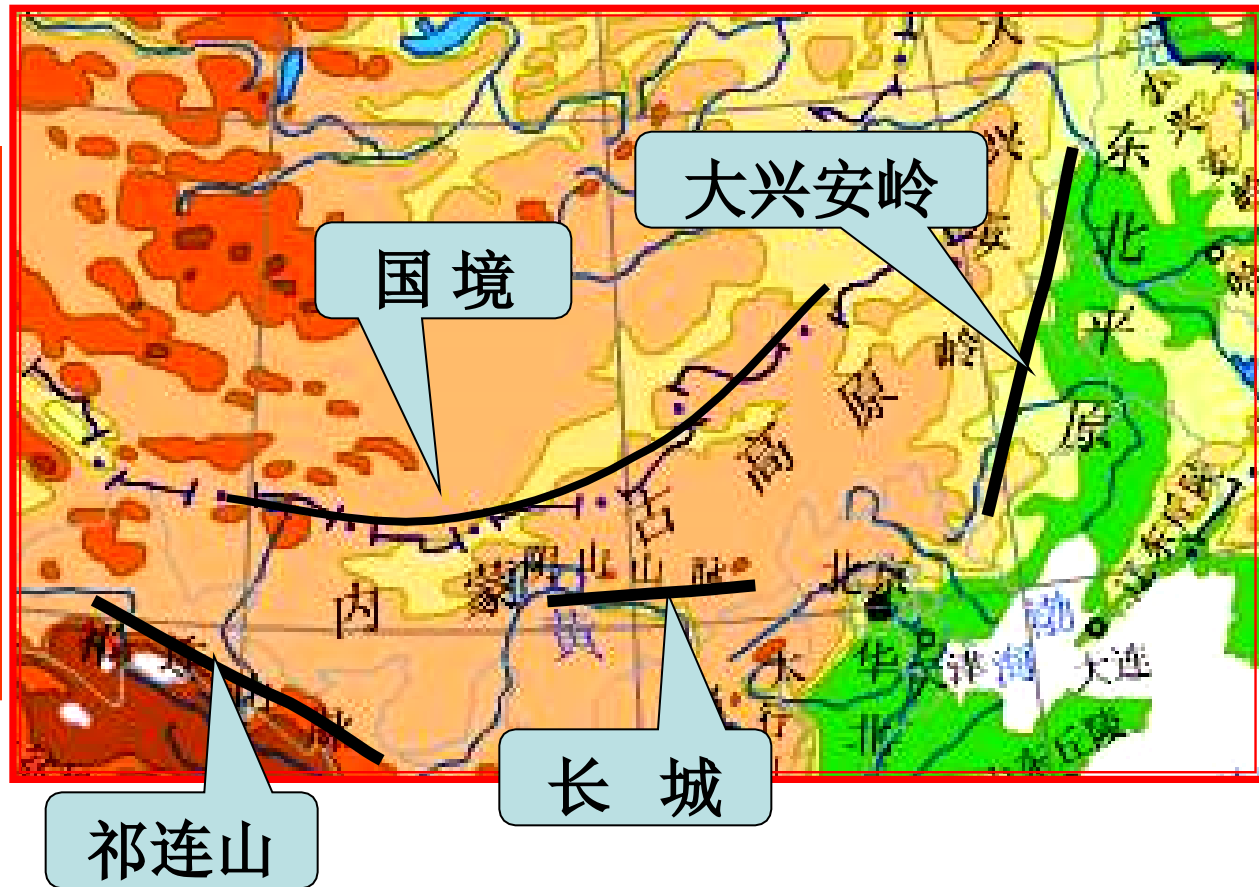


多雪山、冰川，雪峰连绵；上面有我国数量最多的淡水湖群。

三、四大高原

2. 内蒙古高原

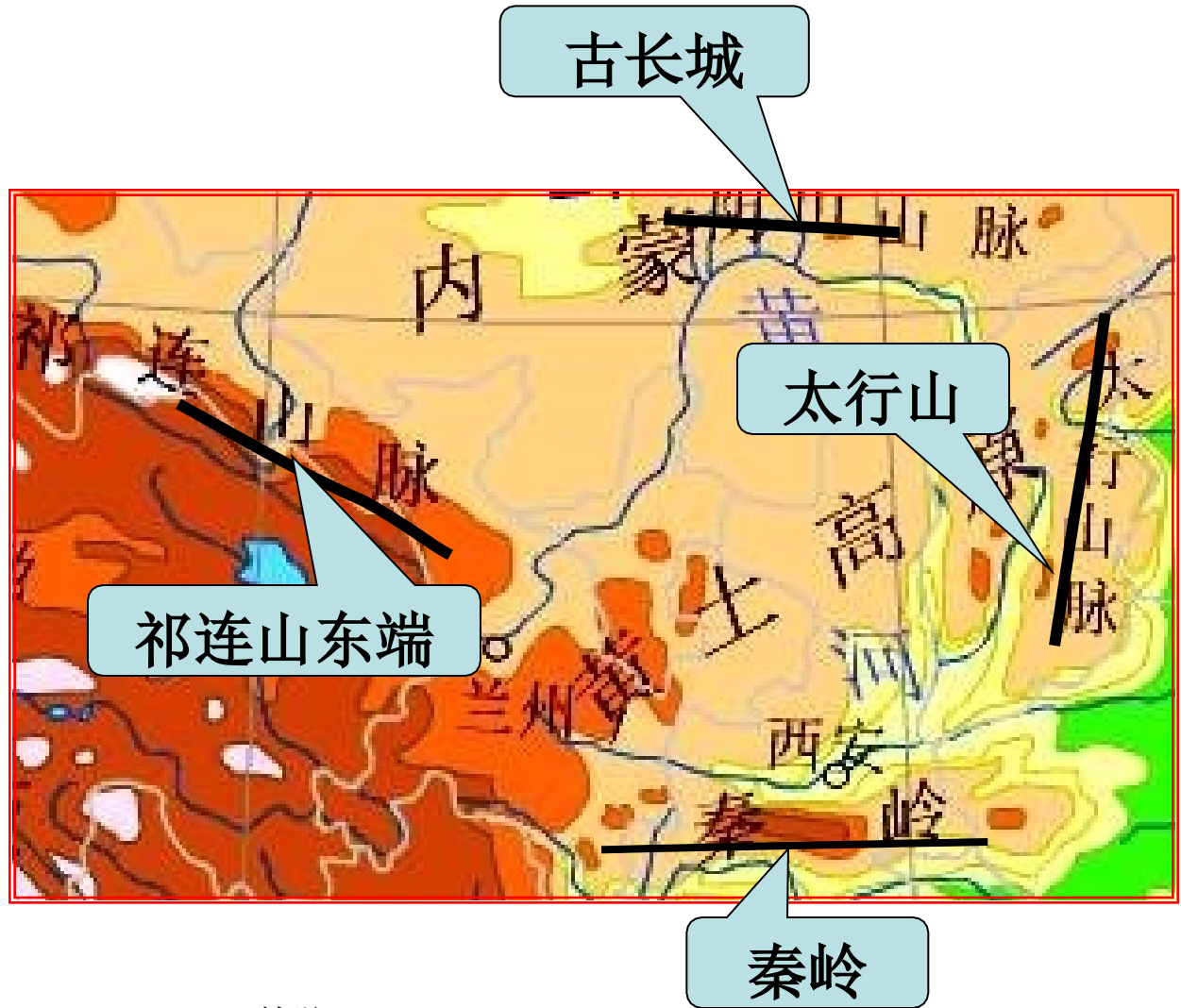
我国第二大高原；
长期遭受风力作用，
地势坦荡；沙漠广
布。



三、四大高原

3.黄土高原

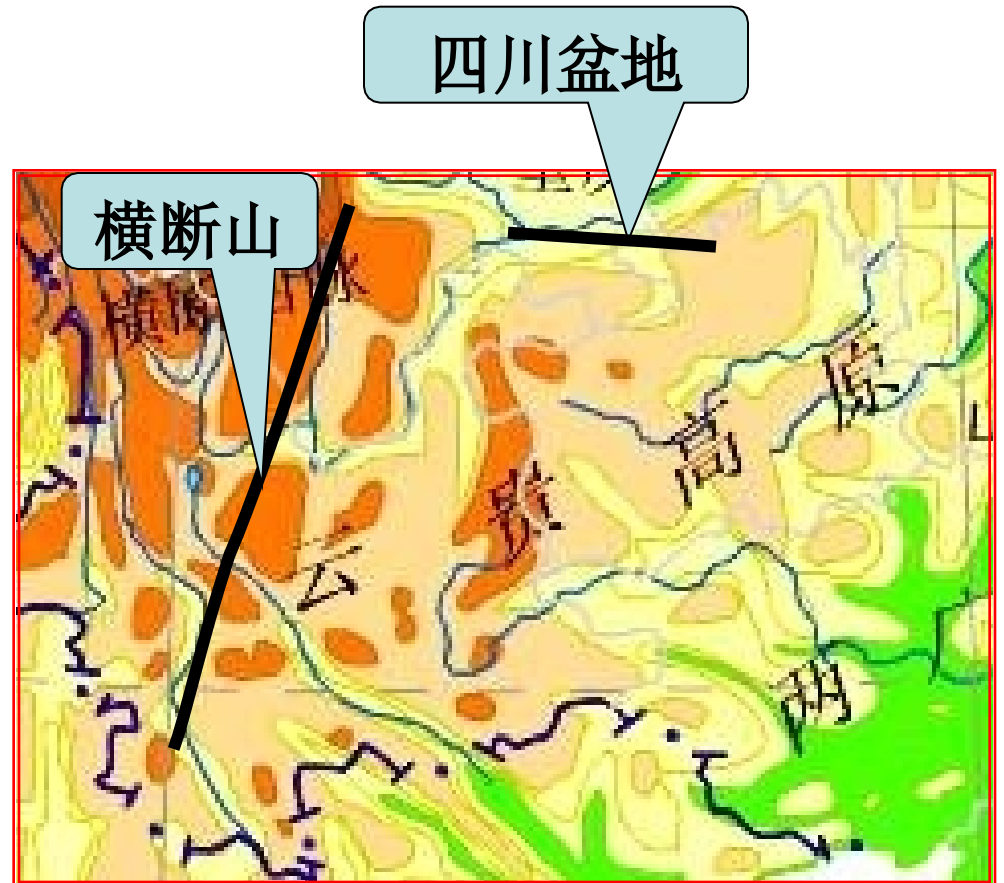
世界上面积最大的黄土分布区；
表面千沟万壑，
支离破碎。



三、四大高原

4. 云贵高原

地势西高东低，从海拔2000米下降到1000米；石灰岩广布，喀斯特地形典型，地表崎岖，峰岭众多；有许多“坝子”（小盆地）。



四大高原

青藏高原

雪山连绵，远看是山，近看成川

内蒙古高原

地面坦荡，戈壁、沙漠广布

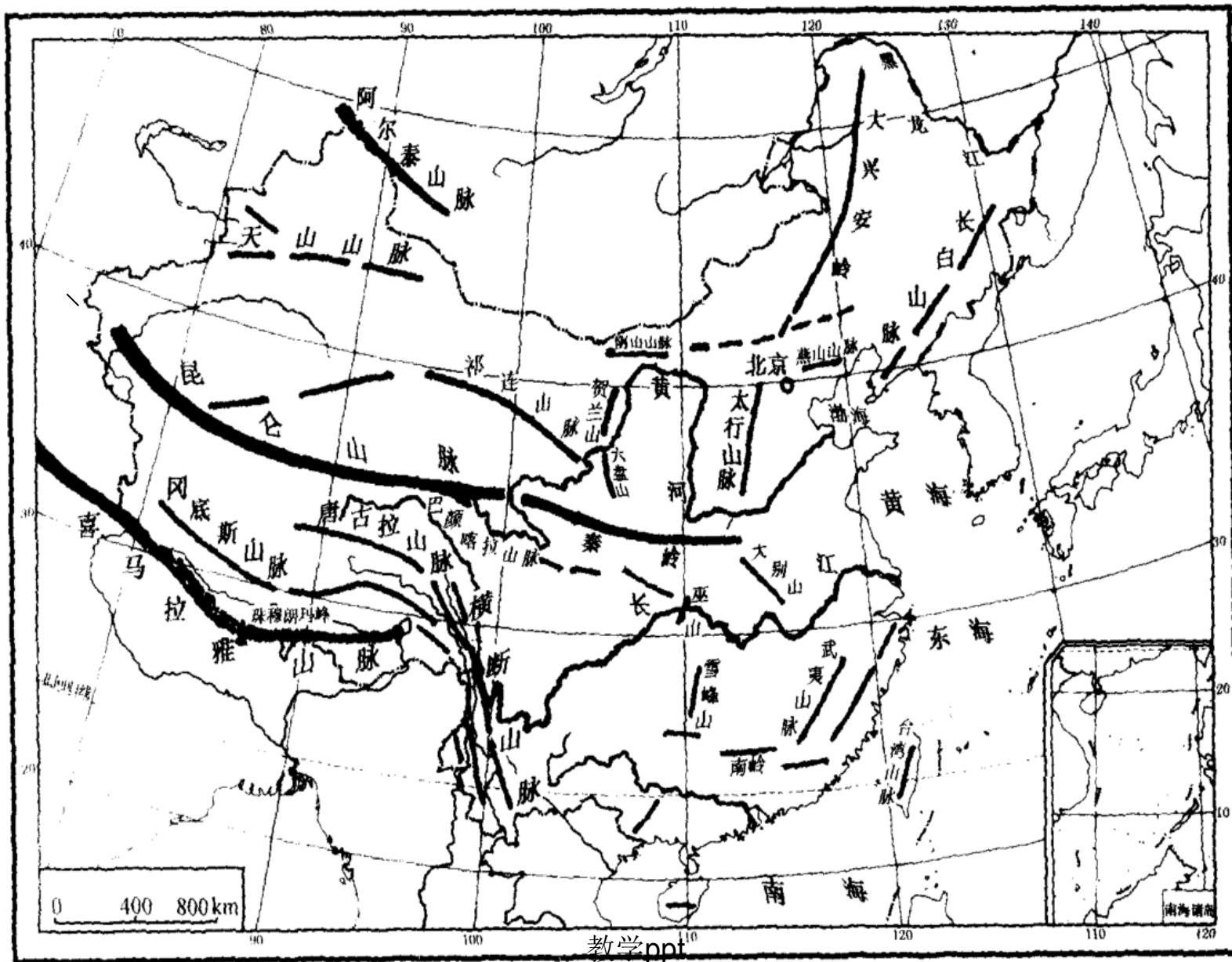
黄土高原

黄土深厚，千沟万壑，支离破碎

云贵高原

峰岭众多，地面崎岖，石灰岩广布

	位 置	地 形 特 征
青藏高原	位于我国西南部，主要包括青海省、西藏自治区全部和四川省西部。	<p>①地势高。高原平均海拔超过4 000米，雪山连绵，冰川广布。</p> <p>②面积大。高原面积约占全国总面积的四分之一。</p> <p>③高原面起伏和缓。</p>
内蒙古高原	位于我国北部，西起甘肃省边境和祁连山麓，东到大兴安岭，包括内蒙古自治区大部分和甘肃、宁夏、河北等省、区的一部分。	<p>①地面广阔坦荡，视野开阔。</p> <p>②我国第二大高原。</p>
黄土高原	北起内蒙古高原南缘，南到秦岭，西起祁连山脉的东端，东到太行山脉，包括山西全省和陕西、甘肃、宁夏等省、区的一部分。	<p>①高原上覆盖的黄土分布广、厚度大。</p> <p>②地势高低起伏不平。无数沟壑把高原面割裂得支离破碎。</p>
云贵高原	云南省东部和贵州省大部。	<p>①地势崎岖不平。山地被河水切割成许多峡谷，高原面不完整。</p> <p>②小盆地多。山岭间散布着许多小盆地，是主要的农耕区。</p> <p>③典型的喀斯特地形，多峰林、溶洞、暗河等。</p>



四大盆地



确定四大盆地的位置

教学ppt

塔里木盆地中的沙漠

四大盆地




准噶尔盆地中的风蚀城堡

四大盆地



柴达木盆地

四大盆地



四川盆地

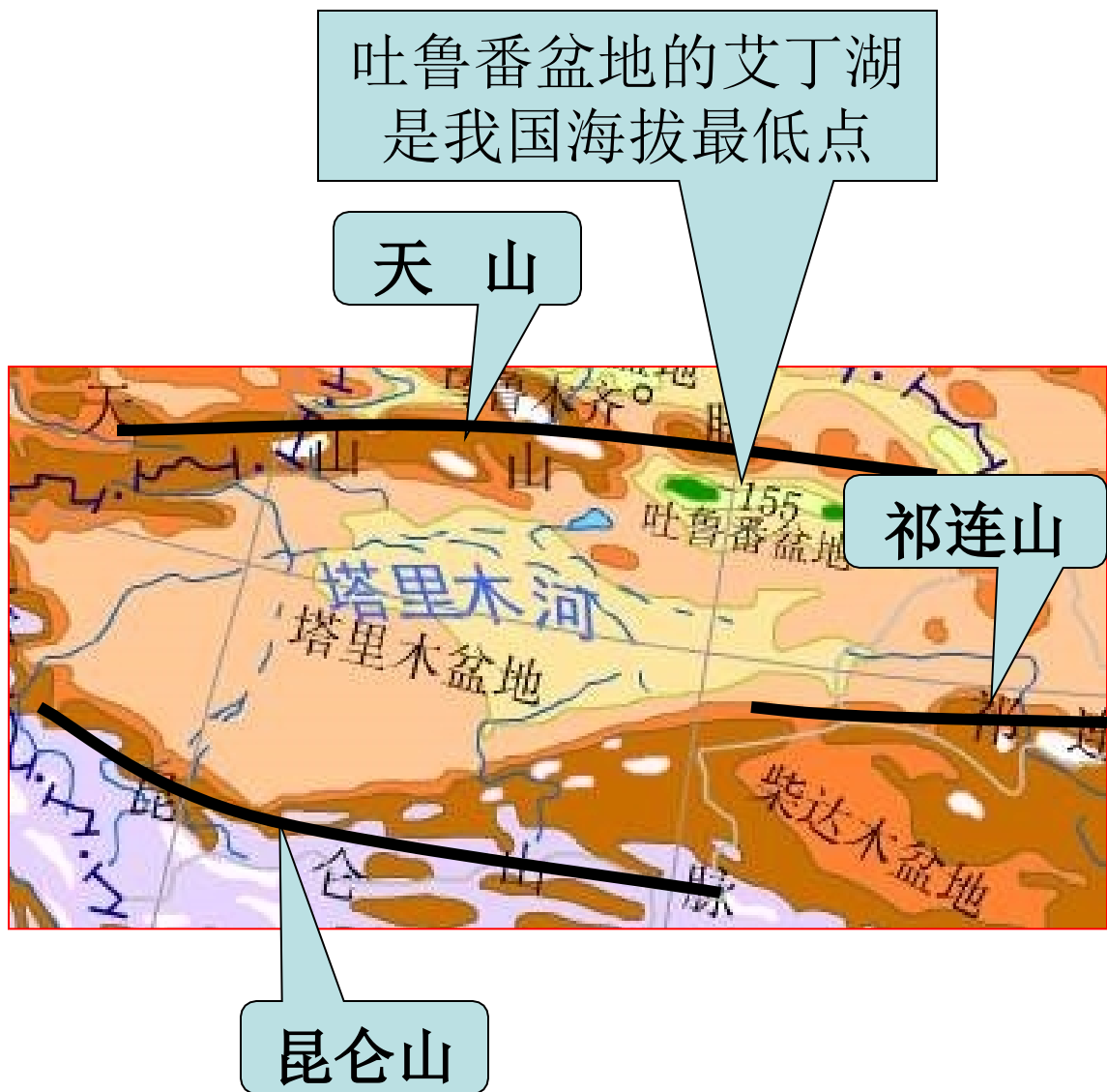
四大盆地



四、四大盆地

1.塔里木盆地

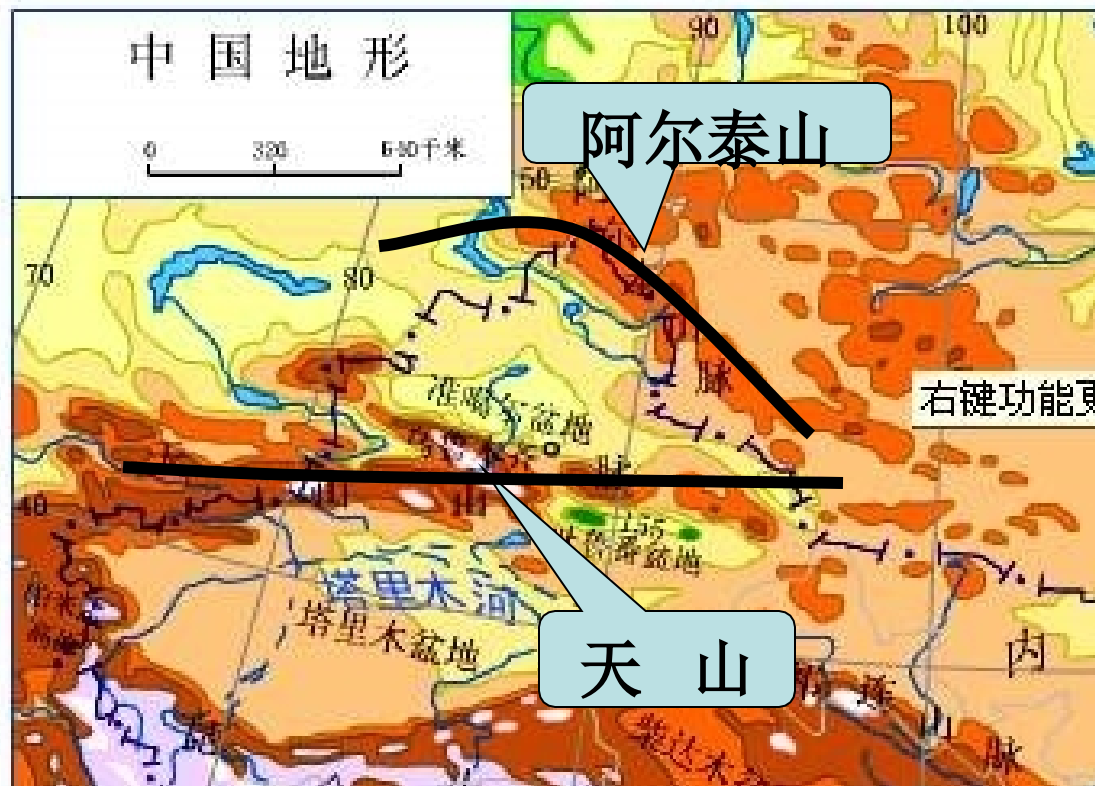
是我国面积最大的盆地；周围高山环绕，内部平坦，沙漠广布，有我国最大的塔克拉玛干大沙漠；边缘有绿洲分布。



四、四大盆地

2.准噶尔盆地

内部有戈壁沙漠；西部有山口，降水稍多于塔里木盆地；边缘有绿洲。



以上内容仅为本文档的试下载部分，为可阅读页数的一半内容。如要下载或阅读全文，请访问：<https://d.book118.com/745303140042011202>