

诺基亚Ovi地PPT课件

制作人：Ppt制作者
时间：2024年X月






目录

- 第1章 诺基亚Ovi地的起源
- 第2章 Ovi地的地图功能
- 第3章 Ovi地的社交互动
- 第4章 Ovi地图的商业应用
- 第5章 Ovi地的未来发展
- 第6章 总结与展望

• 01

第1章 诺基亚Ovi地的起源



诺基亚Ovi地的 背景

2007年，诺基亚宣布推出Ovi地图服务，成为其手机平台的重要组成部分。Ovi地图服务整合了GPS导航、在线地图和社交功能，为用户提供全方位的地图体验。

Ovi地的优势

全球覆盖

覆盖多个国家和地
区

离线导航


提供离线地图下载
功能

用户体验

不断更新和改进，
优化准确性

详细数据

拥有详细的地图数
据和实时交通信息





01 导航功能


增加导航功能，提升导航体验

02 生活服务

引入生活服务，满足用户需求

03 社交互动

加强社交互动，提高用户参与度



未来展望

智能功能

增加语音导航
加强实时交通信息
改进路线规划

个性化推荐

基于用户偏好推荐景点
提供定制化路线推荐
整合用户社交关系

用户体验

提升地图准确性
增加实时更新功能
优化用户界面

市场份额

争取更多用户
扩大全球覆盖范围
与竞争对手竞争

结语

通过持续的创新和优化，诺基亚Ovi地图服务将继续成为用户首选的导航工具，助力用户智能生活的发展。



• 02

第2章 Ovi地的地图功能





01 **关键词搜索**

快速找到目的地

02 **实时更新**

保证准确信息

03



Ovi地图导航功能

车辆导航

满足不同需求

路线规划优化

为用户节省时间

实时路况监控

提供最佳方案



Ovi地图收藏夹功能

The background of the slide is a scenic view of a traditional Chinese building with a multi-tiered, curved roof, situated on the right side. In the foreground, there is a body of water reflecting the building and the surrounding landscape. The background features misty, rolling mountains under a soft, overcast sky. The overall color palette is muted, with blues, greys, and earthy tones.

添加常用地点

方便快捷访问

云同步支持

在不同设备同步查看



Ovi地图生活服务

Ovi地图提供丰富的生活服务功能，包括周边推荐和优惠信息等。用户通过这些功能可以更好地了解目的地周边环境，为出行增添更多乐趣。

Ovi地图生活服务

周边推荐


探索新景点

全面出行体验

增加用户粘性

优惠信息

节省出行成本



• 03

第3章 Ovi地的社交互动





01 点评地点

用户可以为地点点评

02 分享体验

用户可以分享自己的体验

03 互通信息

帮助用户更准确了解目的地



01 **创建社区**

用户可以在地图上创建社区

02 **邀请朋友**

邀请朋友加入社区

03 **增强互动**

促进用户之间的互动和交流



01 实时分享位置


用户可以实时分享位置信息

02 方便了解行踪

朋友和家人可以了解用户的行踪

03 提高安全感

增加用户的生活便利性和安全感



Ovi地图的社交整合

社交整合

整合Ovi社交网络
整合Ovi邮件

统一用户账号

实现统一用户账号登录

增加用户黏性

提升用户对诺基亚生态的使用率

以上内容仅为本文档的试下载部分，为可阅读页数的一半内容。如要下载或阅读全文，请访问：
<https://d.book118.com/748133135132006051>