

城市滨水区景观美学设计与研究

XX,XX

汇报人: XX

目录

CONTENTS

01

添加目录标题

02

研究背景与意义

03

城市滨水区景观美学设计理论

04

城市滨水区景观美学设计实践

05

研究结论与展望



单击添加章节标题

第一章



研究背景与意义

第二章

城市滨水区的重要性

城市滨水区是城市的重要组成部分，具有独特的自然和文化价值。

城市滨水区对于城市的气候、生态系统和环境质量有着重要的影响。

城市滨水区是城市居民休闲、娱乐和旅游的重要场所，对于提高城市居民的生活质量和幸福感有着重要的作用。



景观美学设计的目的与意义

提升城市形象与品质


增强城市居民的归属感与幸福感

促进人与自然和谐共生


推动城市




研究问题的提出



城市滨水区景观
美学设计的重要
性和意义



当前城市滨水区
景观美学设计存
在的问题和挑战



城市滨水区景观
美学设计的发展
趋势和未来发展
方向

城市滨水区景观美学设计 论

第三章

景观美学设计的基本原则



生态优先：保
护自然环境，
实现可持续发
展



人文关怀：满
足人的需求，
提升生活品质



艺术审美：追
求美学价值，
创造美好空间

文
据
引



城市滨水区景观构成要素

- 水体：河流、湖泊、溪流等自然水体和人工水体，是景观的重要组成部分。
- 植被：包括树木、花草、草坪等，能够提供绿色生态空间，美化环境。
- 道路：包括步行道、自行车道、滨水步道等，是人们亲近水体的通道。
- 建筑：滨水区的建筑风格、形式和高度等都会影响景观的美学效果。

以上内容仅为本文档的试下载部分，为可阅读页数的一半内容。如要下载或阅读全文，请访问：<https://d.book118.com/778044050133006070>