欧洲西部在世界中的位置

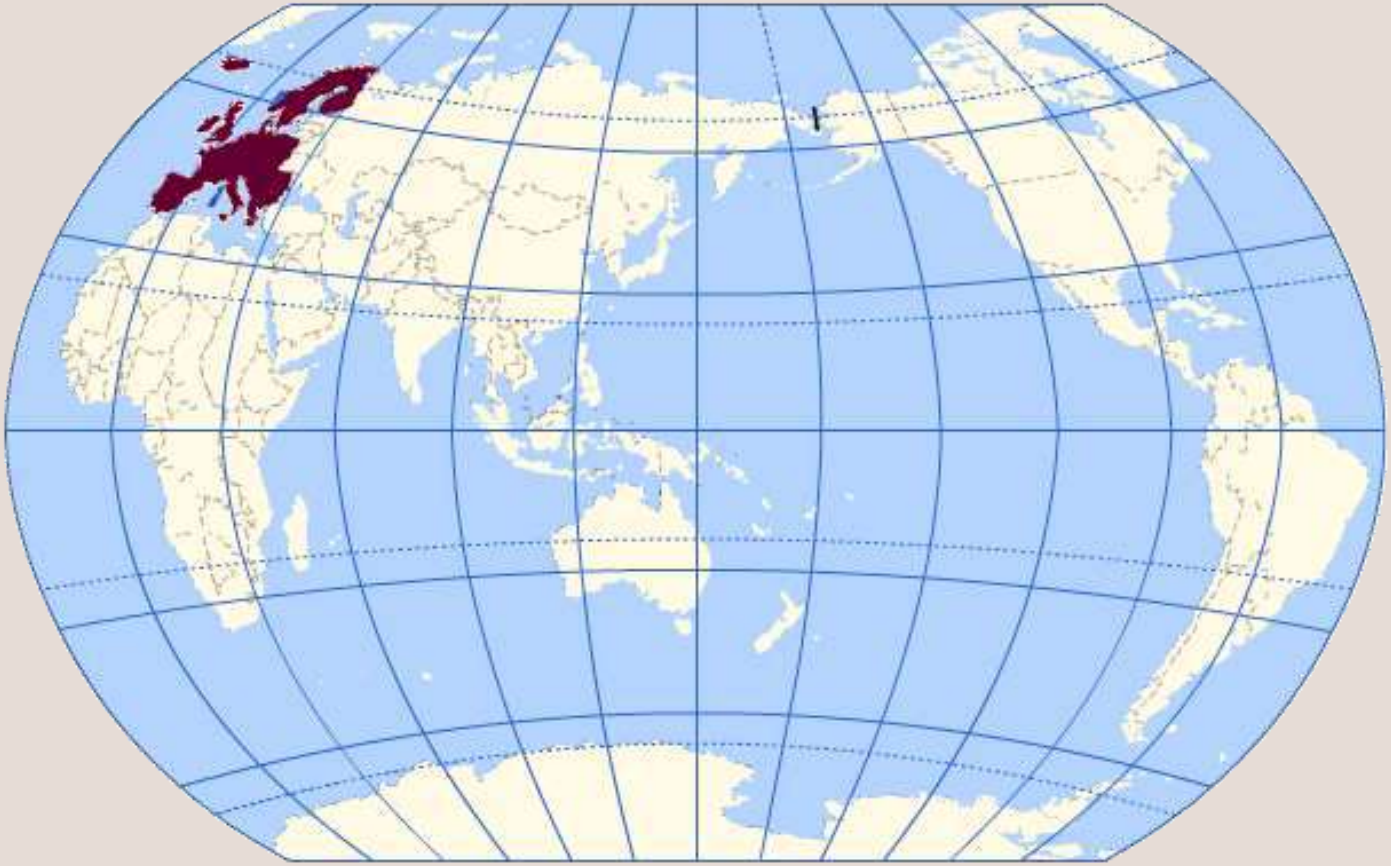

40°N–70°N，10°W–20°E

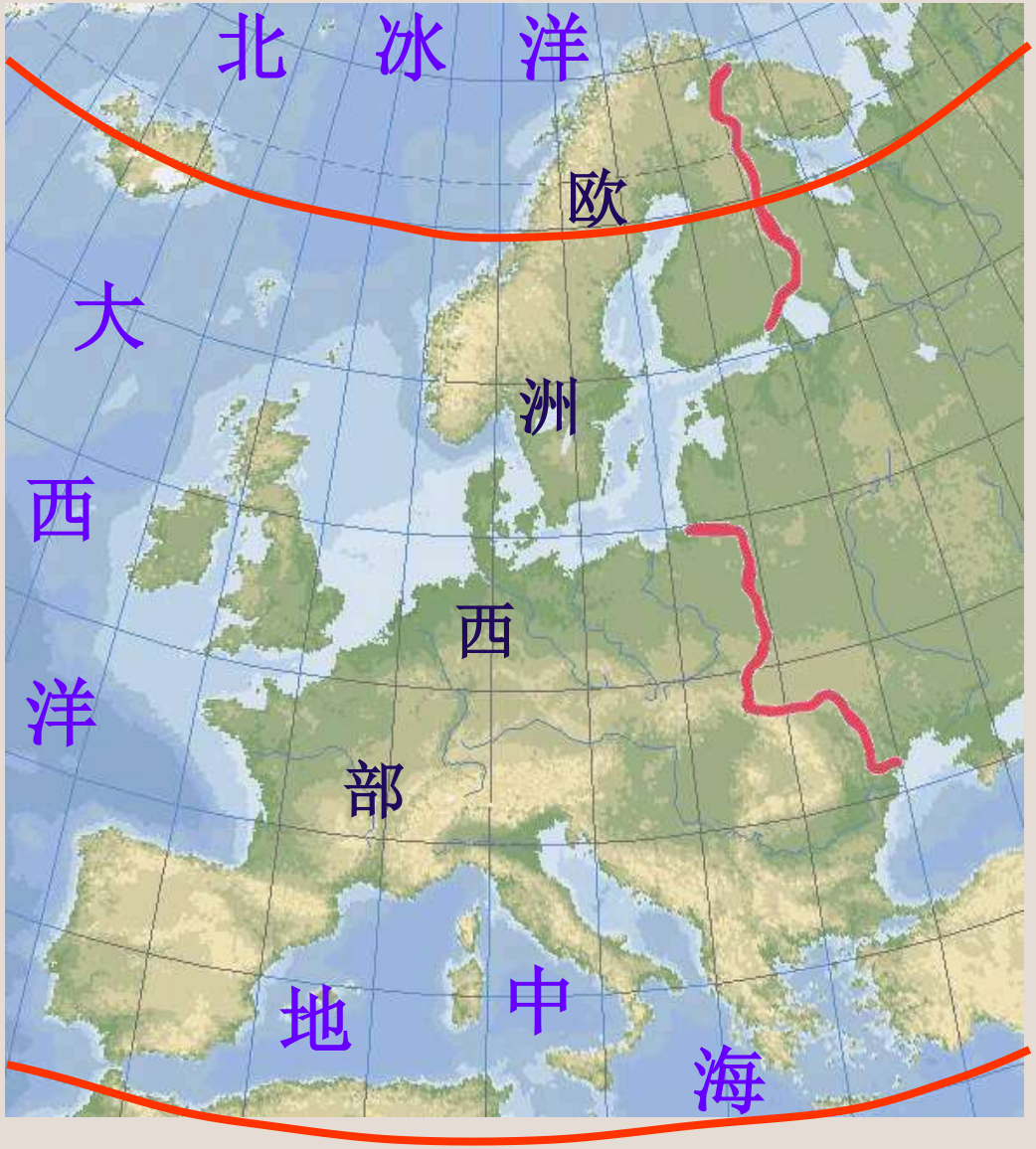

1、位置 纬度位置：北温带为主，40°N-70°N，10°W-20°E 海陆位置：北接北冰洋，西靠大西洋，南临地中海

2. 范围：

包括北欧、西欧、中欧和南欧

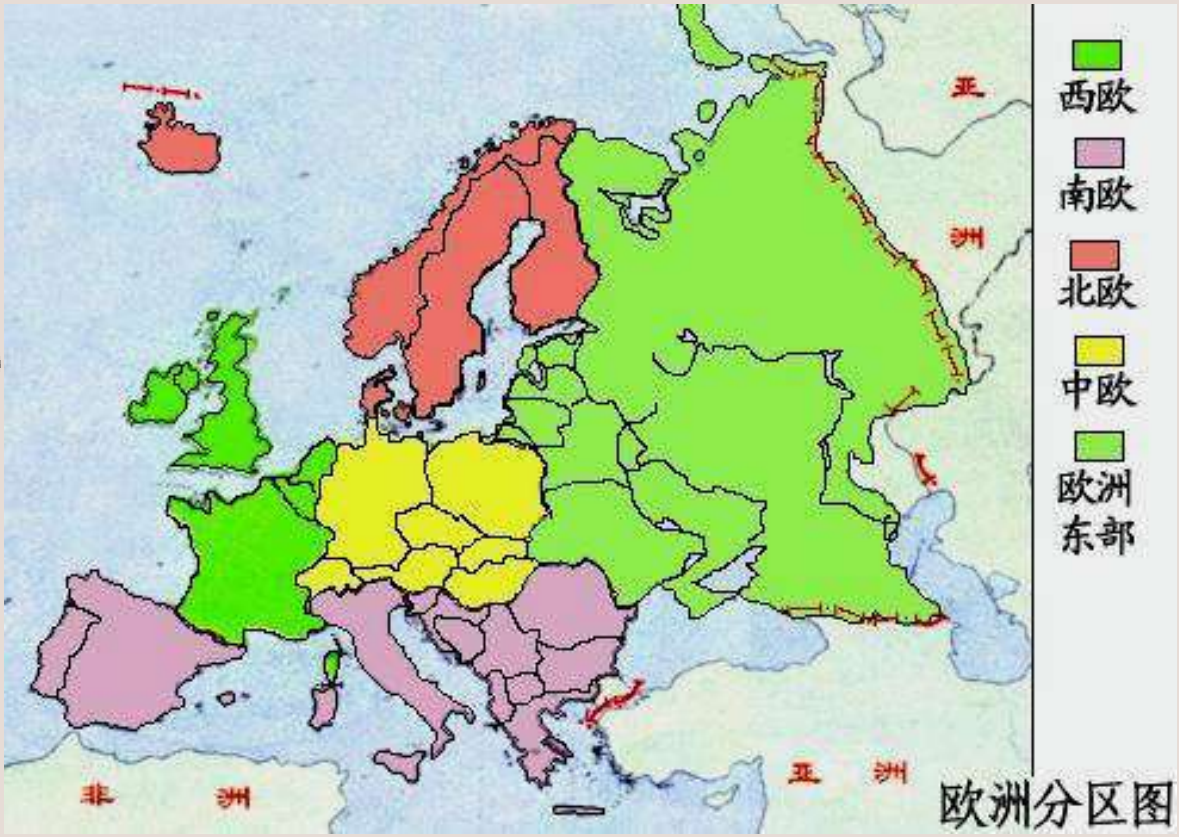

2、轮廓特点 曲折的海岸线



欧洲西部



非洲

2、轮廓特点

曲折的海岸线

多半岛、岛屿和海湾



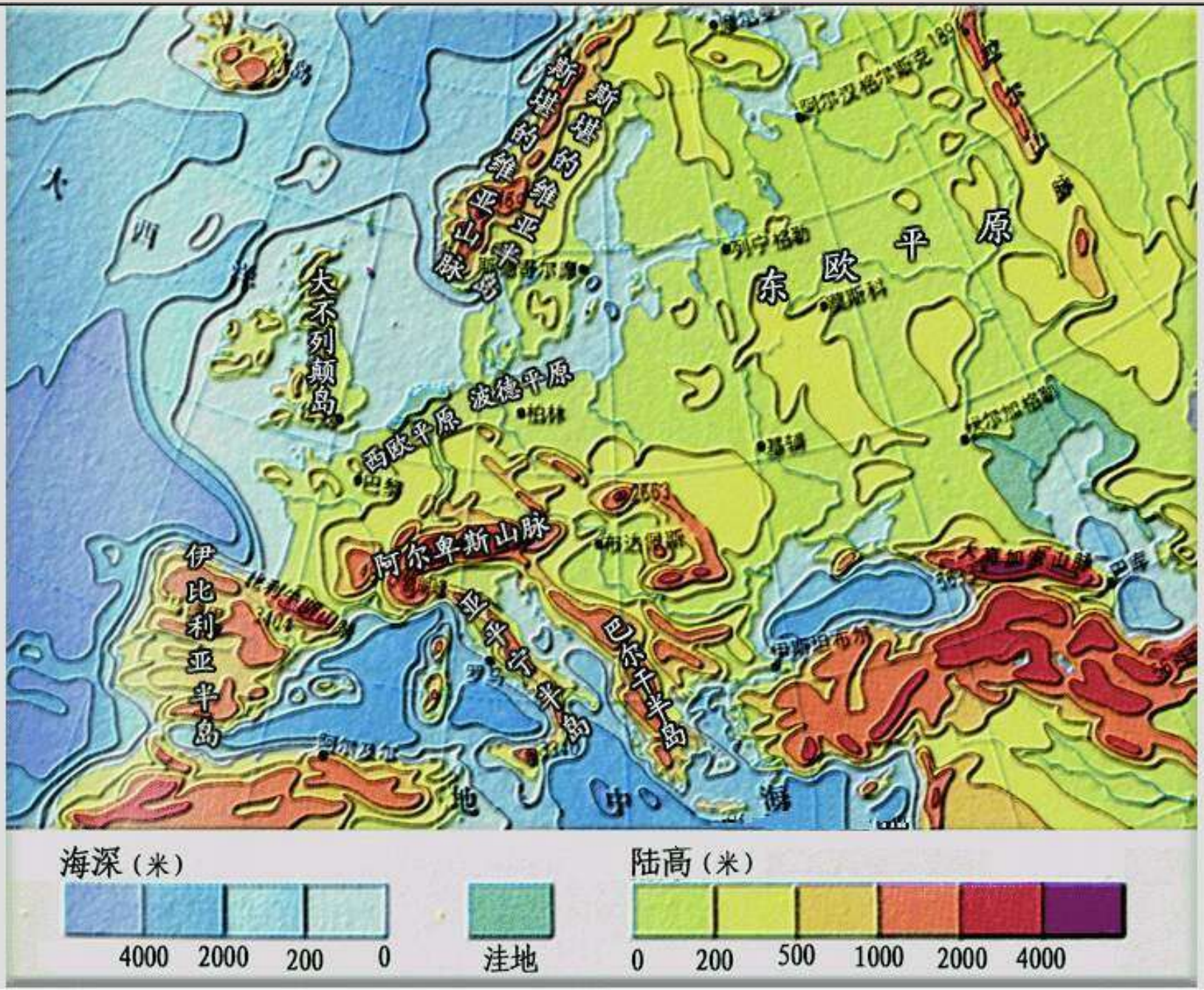
欧洲地形图
斯堪的维亚山脉
斯堪的维亚半岛
大不列颠岛
东欧平原
波德平原
西欧平原
阿尔卑斯山脉
伊比利亚半岛
亚平宁半岛
巴尔干半岛
海深（米）
4000
2000
200
0
洼地
陆高（米）
0
200
500
1000
2000
4000

3、地形以平原、山地为主

波德平原（莱茵河以东）、
西欧平原（莱茵河以西），
北海、波罗的海沿岸

地势南北高，中间低



阿尔卑斯山脉及勃朗峰





阿尔卑斯山系地区原是古地中海的一部分，由于非洲板块和亚欧板块相碰撞，使古地中海的海底受到挤压，产生强烈的褶皱，形成了许多高大的山脉。

欧洲西部的峡湾和湖泊



欧洲西部的峡湾风光



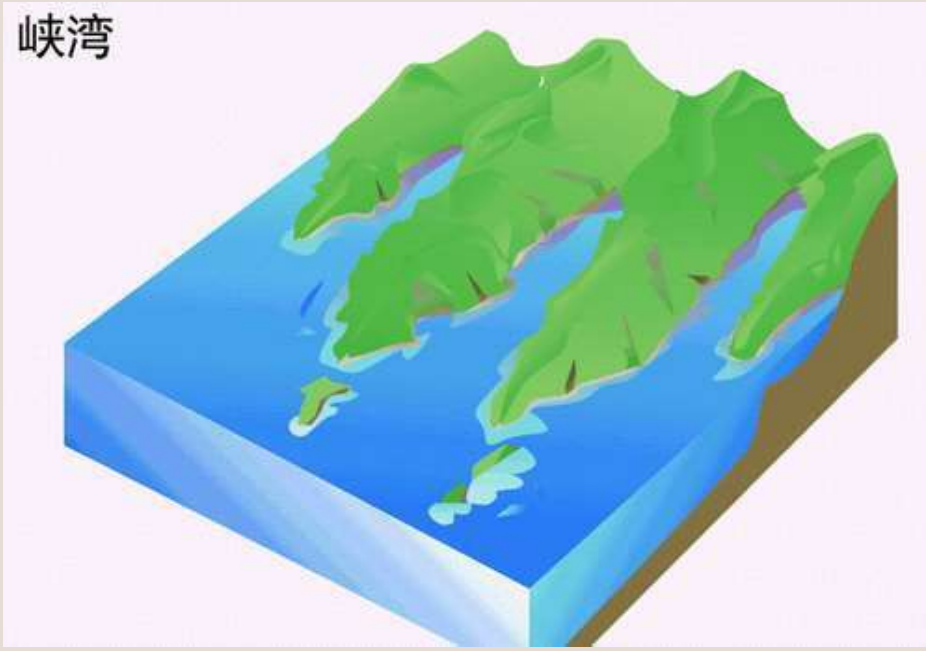

斯堪的纳维亚山脉





斯堪的纳维亚半岛上湖泊众多半岛西侧有许多崖壁陡峭、幽深曲折的峡湾，这是**冰川作用**形成的。



外力作用形成的地形——角峰

冰碛物



3、地形以平原、山地为主

地势南北高，中间低

深受冰川影响：

湖泊多——“千湖之国”芬兰，

峡湾海岸——挪威沿海，

平原呈波状起伏——波德平原，

阿尔卑斯山脉两侧散布的湖泊

4、气候　特征：海洋性特征显著



4、气候

➢成因

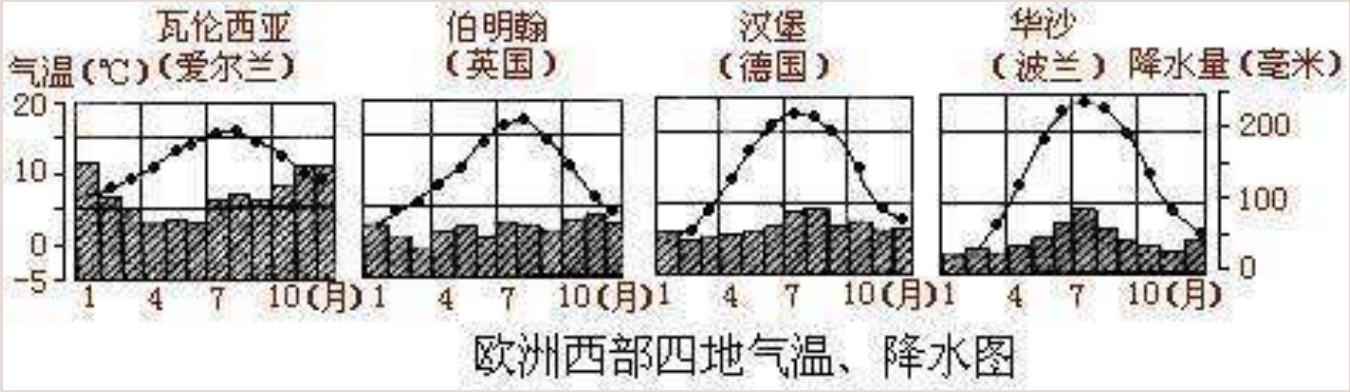

欧洲西部四地气温、降水图

纬度位置	大部分地区位于北纬35°～60°之间，属温带气候
分布	西临大西洋，大陆轮廓曲折，使海洋影响深入内陆
地形	中部为平原，山脉东西走向利于海洋湿润气流深入内陆
洋流	北大西洋暖流经过，对沿岸地区起到增温增湿作用

4、气候　深受大西洋影响的气候



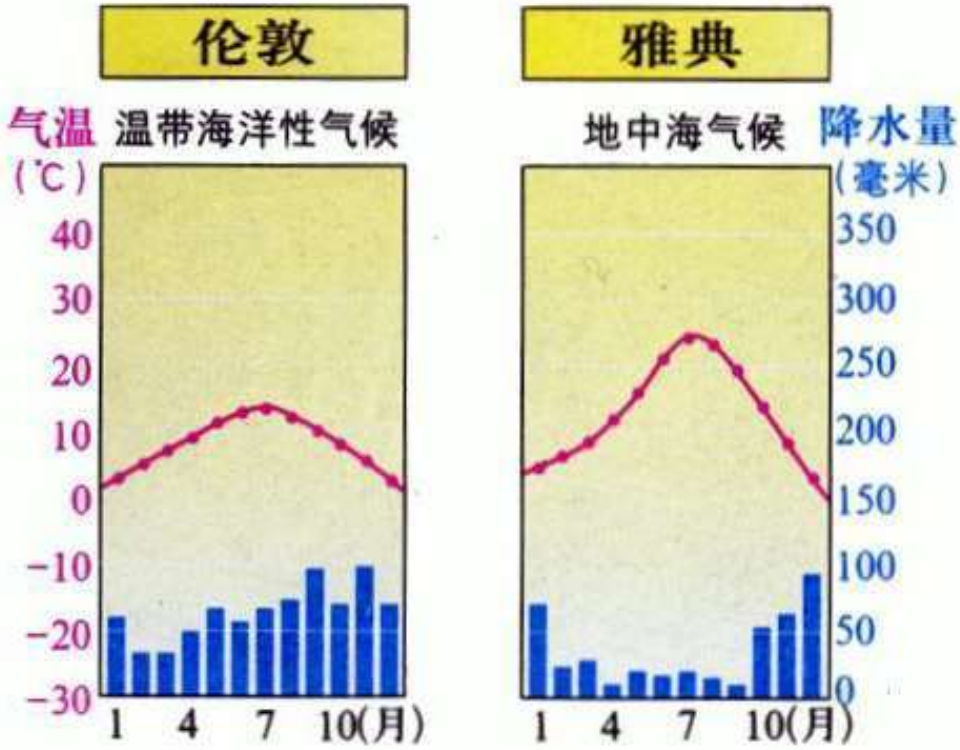

4、气候

东西差异：
- 温带海洋性气候：西部、中部
- 温带大陆性气候：东部，温差较大

南北差异：
- 苔原气候：北冰洋沿岸，
- 地中海气候：南部三大半岛沿岸（盛产柑橘、柠檬、无花果、葡萄、**油橄榄**等亚热带水果）

5、河流湖泊

河网较密，水量充沛，长河较少

多瑙河：

发源自德国西南部山地，注入黑海。

莱茵河：

源自瑞士，注入北海世界航运最繁忙。

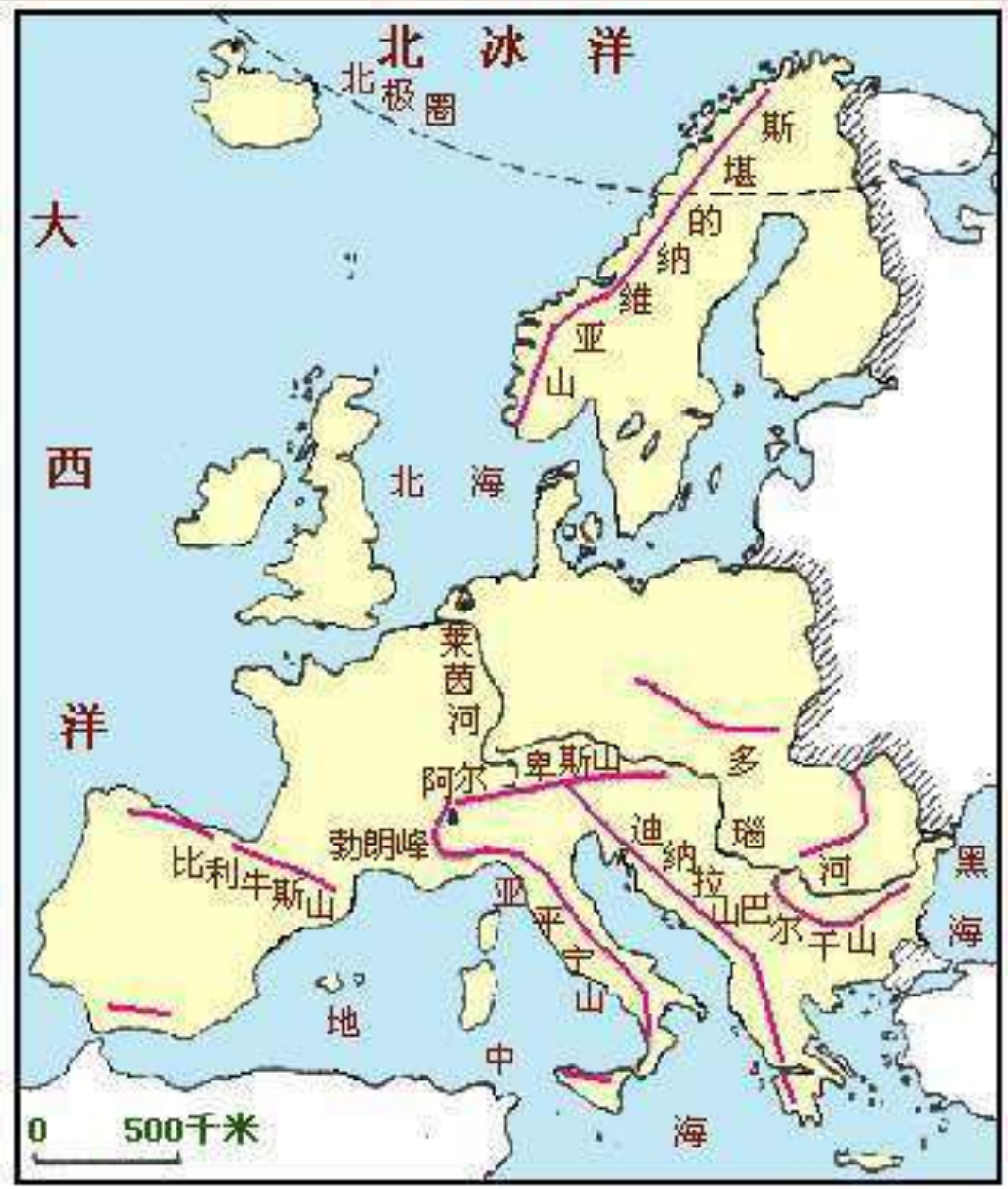

欧洲西部山脉分布示意图

5、河流湖泊

河网较密，水量充沛，长河较少

多瑙河：

发源自德国西南部山地，注入黑海。流经9国。

莱茵河：

源自瑞士，注入北海，世界航运最繁忙。

湖泊：

西北部和阿尔卑斯山脉两侧（多为冰川作用形成

6、其他自然环境

- 土壤：棕壤和褐土，
- 植被：

  亚热带常绿硬叶林、温带落叶阔叶林、

  苔原、草原，
- 资源：

  石油（北海）煤（英国、德国）铁（法国）

二、居民和国家

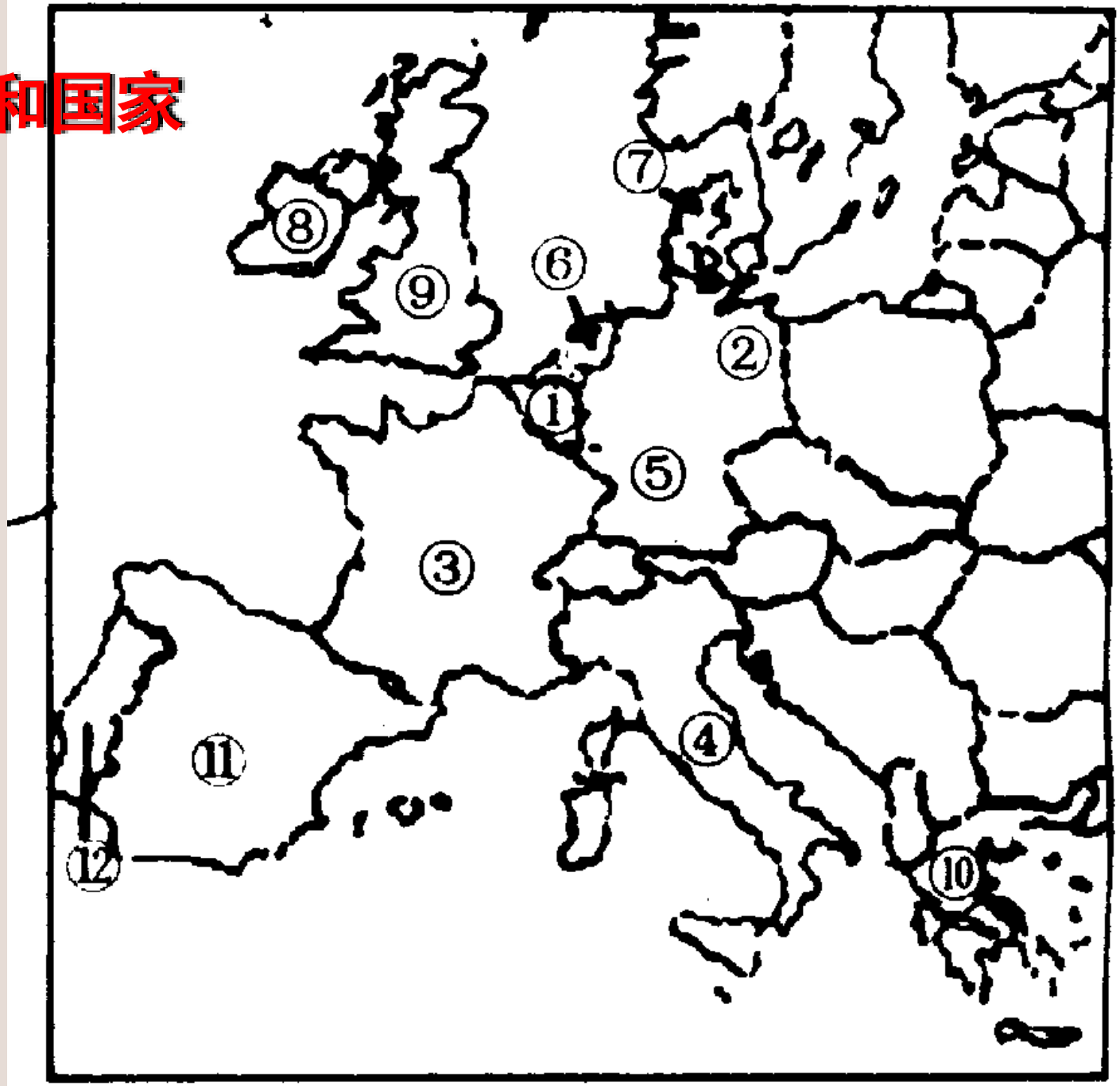

二、居民和国家

1、国家众多，人口稠密

白色人种为主，人口7亿多，基督教为主，自然增长率低，城市化水平高，人口稠密区沿着煤矿和工业地带分布略成十字型。

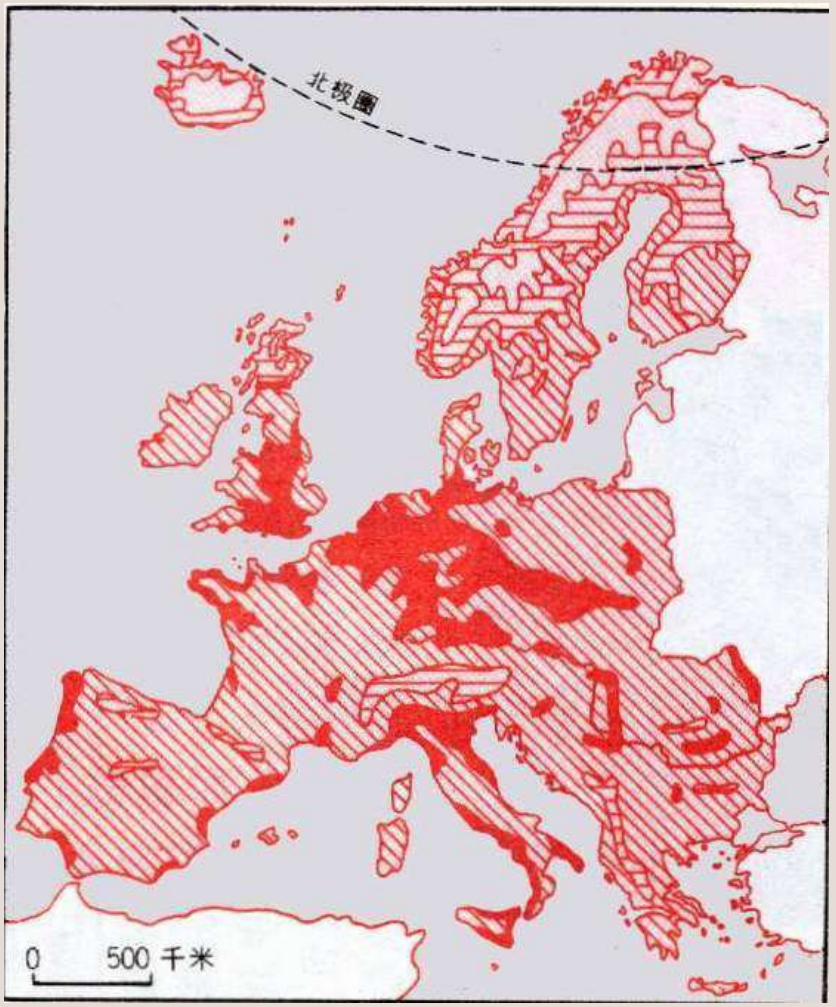

以上内容仅为本文档的试下载部分，为可阅读页数的一半内容。如要下载或阅读全文，请访问：https://d.book118.com/868103013127006024