

人教版·第七章

《俄罗斯》

第1课时

学习目标

1. 在地图上找出俄罗斯的位置、领土组成、首都和主要城市
2. 运用地图和资料，说出俄罗斯自然环境的特点。

1 读俄罗斯地形图，说出俄罗斯的地理位置、主要邻国、面积等地理概况，能在地形图上指出俄罗斯的主要地形单元，并概括出俄罗斯的主要地势特征。

2 运用地图和其他资料说出俄罗斯主要气候类型和特点，掌握纬度位置、海陆位置对俄罗斯气候的影响。

情境导入

在海参崴工作的小丽早上给家在莫斯科的外婆打电话问候，可是打了半天没人接，你知道怎么回事吗？

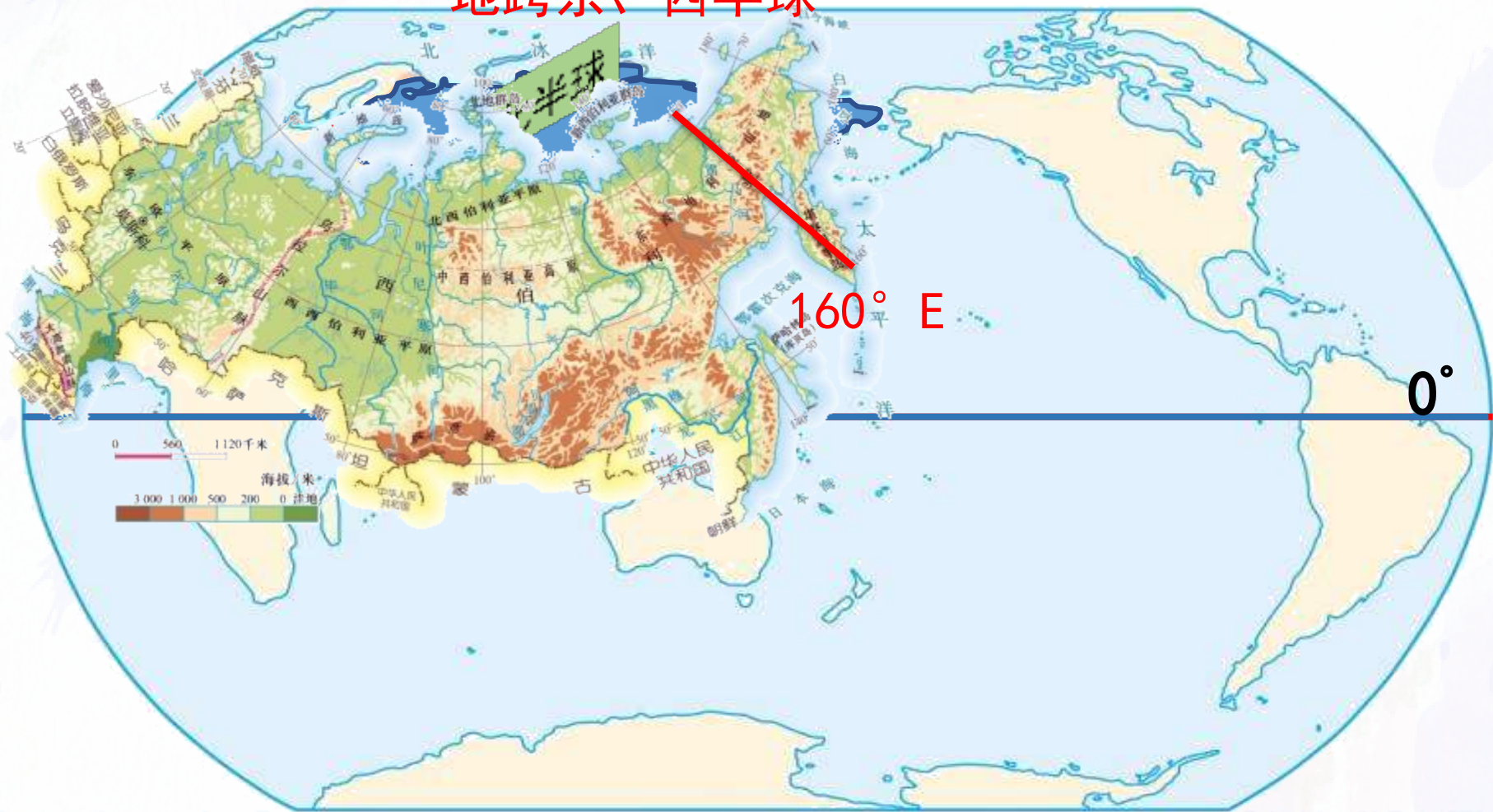


当海参崴洒满早晨金色阳光的时候，莫斯科还是漫天星斗的黑夜。

一步曲：感知俄罗斯位置

半球位置

地跨东、西半球



一步曲：感知俄罗斯位置

海陆位置

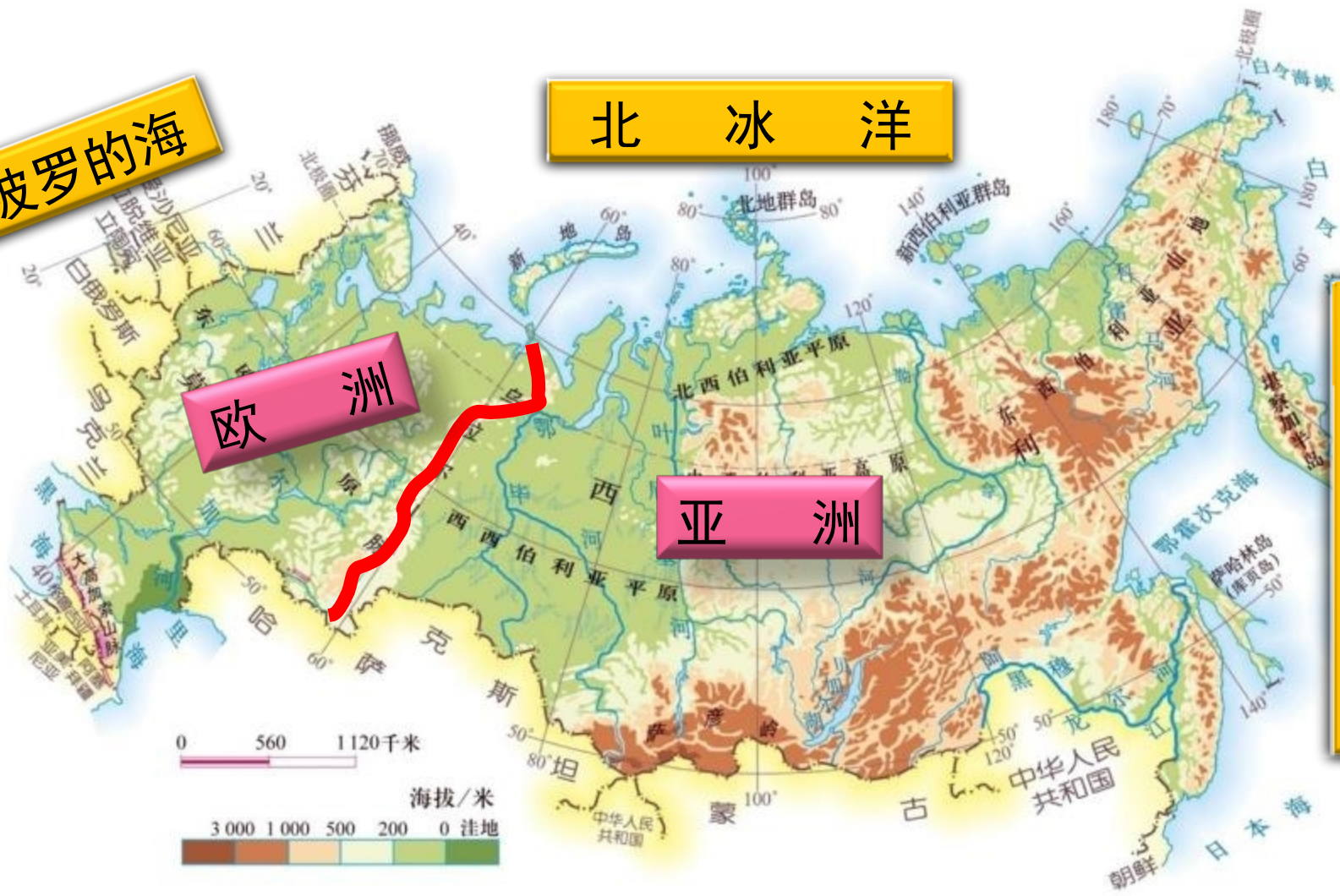
波罗的海

北冰洋

太平洋

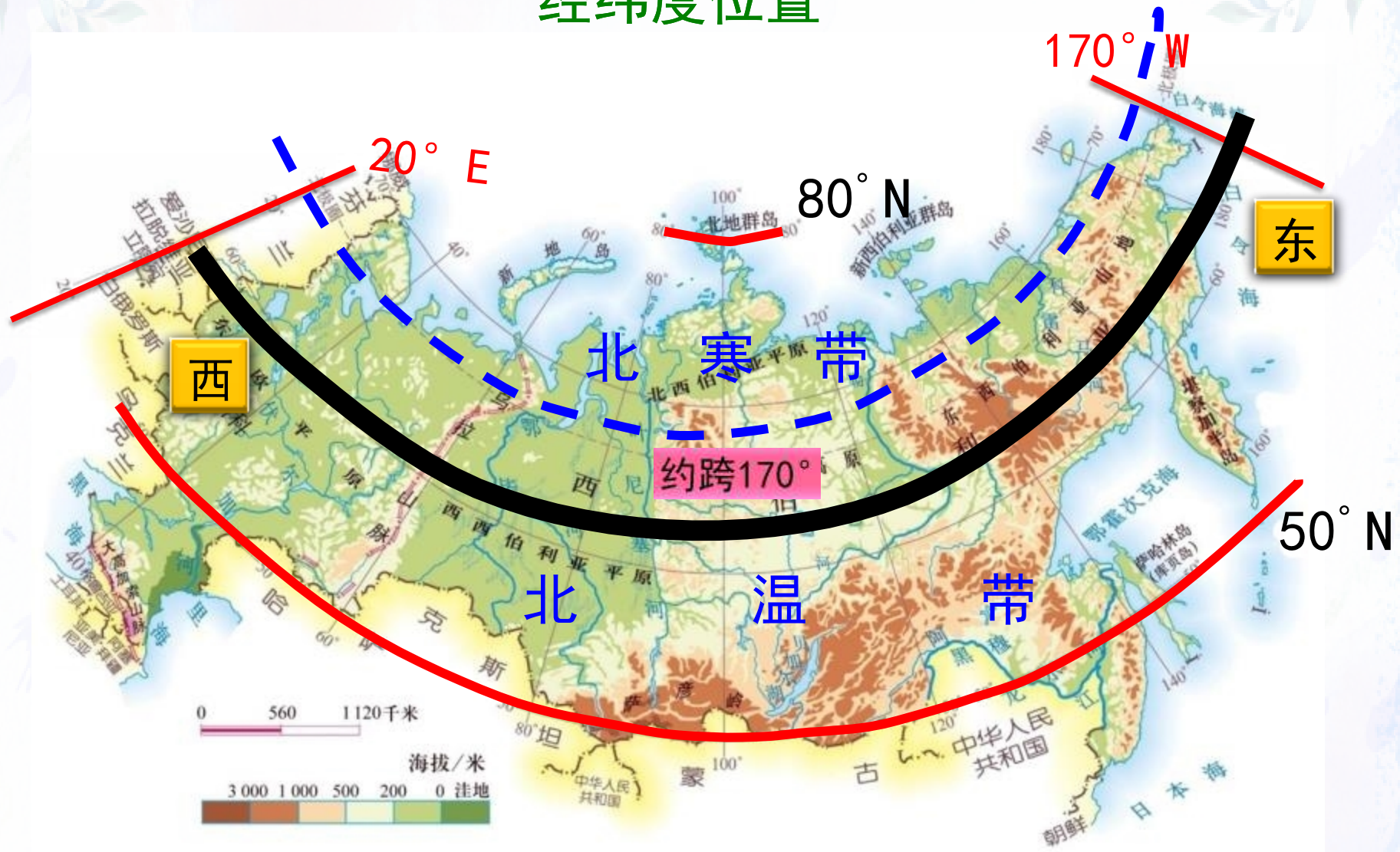
欧洲

亚洲



一步曲：感知俄罗斯位置

经纬度位置



1.位置和范围

(1) 地理位置

半球位置	全部位于北半球,跨东西半球 (160°E经线穿过)
海陆位置	地处亚欧大陆北部,西濒波罗的海,东临太平洋,北靠北冰洋,西南接黑海、里海,东北隔白令海峡与北美洲相望
经纬度位置	大部分位于50°N~80°N, 纬度较高, 大部分地区位于北温带, 小部分在寒带。经度范围介于20°E ~ 180° ~ 170°W, 东西跨经度约170°, 是世界上跨经度最广、东西距离最长的国家

一步曲：感知俄罗斯位置

找一找俄罗斯濒临的陆上邻国有哪些？

俄罗斯横跨亚欧大陆北部，面积超过1700万平方千米，是世界上面积最大的国家。与芬兰、白俄罗斯、乌克兰、哈萨克斯坦、中国、蒙古、朝鲜等国为邻。



(2) 邻国

俄罗斯陆上与芬兰、白俄罗斯、乌克兰、哈萨克斯坦、中国、蒙古、朝鲜等国为邻，与我国有绵延很长的边界线。

一步曲：感知俄罗斯位置

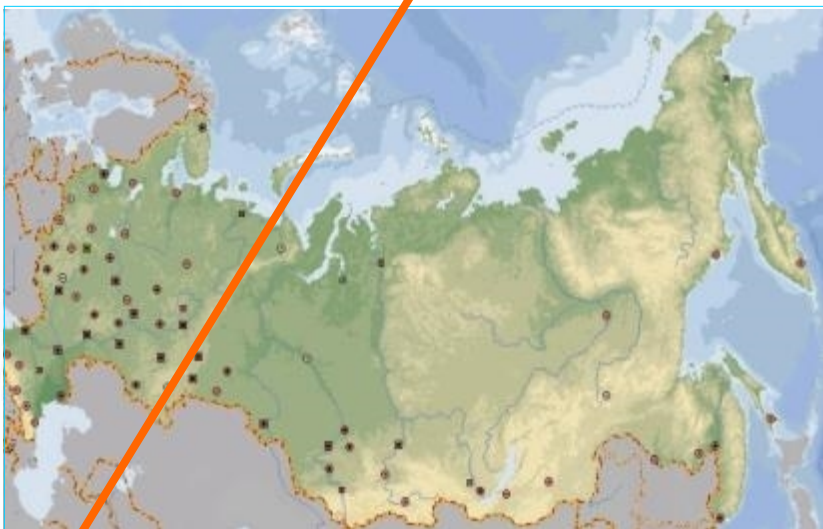


辨一辨：

辨别：“俄罗斯是亚洲面积巨大的**欧洲**国家”这句话的真假。

欧洲部分

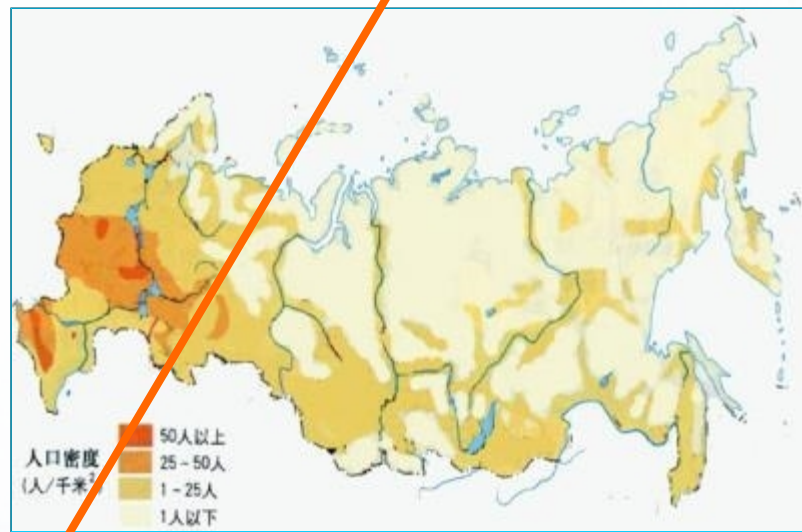
亚洲部分



俄罗斯城市分布图

欧洲部分

亚洲部分



俄罗斯人口分布图



横跨亚欧两大洲的欧洲国家

受地理、历史、民族和宗教等因素的影响，俄罗斯历来被认为是欧洲国家。俄罗斯的欧洲部分，面积约占国土总面积的1/4，人口却占全国总人口的3/4，历史上一直是全国政治、经济、文化



化活动集中的地区。首都莫斯科位于它的欧洲部分中央。俄罗斯有1.4亿人口（2010年），130多个民族，其中俄罗斯族占总人口的83%。通用语言是俄语。

(3) 范围

俄罗斯领土包括**欧洲东部和亚洲北部**。亚洲部分面积约占**3/4**，欧洲部分面积约占**1/4**。

(4) 地跨亚欧两大洲的欧洲国家

俄罗斯地跨亚欧两大洲,但历来被认为是欧洲国家。俄罗斯的欧洲部分,面积约占国土总面积的1/4,人口却占全国总人口的3/4,历史上一一直是全国政治、经济、文化活动集中的地区。首都**莫斯科**位于它的欧洲部分中央。

2、人口、民族和语言

俄罗斯有1.4亿人口(2010年), 130多个民族,其中俄罗斯族占总人口的83%。通用语言是俄语。

二步曲：归纳俄罗斯地势



第二步曲：归纳俄罗斯地势

俄罗斯的地形特点



读图,归纳俄罗斯地势的主要特点类型:

西部以平原为主 平原 多高原、山地

3.地形与地势

(1) 地形特点:西部以平原为主,东部多高原、山地。

(2) 主要地形区

由西向东依次为东欧平原、西西伯利亚平原、中西伯利亚高原和东西伯利亚山地。西西伯利亚平原是亚洲最大的平原,东欧平原是欧洲最大的平原。

(3) 地势特点:东高西低。俄罗斯亚洲部分东高西低,南高北低。

第二步曲：归纳俄罗斯地势

主要的河流

俄罗斯的主要河流有勒拿河、叶尼塞河、鄂毕河以及伏尔加河，其中伏尔加河全长3600千米，是欧洲最长的河流。



以上内容仅为本文档的试下载部分，为可阅读页数的一半内容。如要下载或阅读全文，请访问：<https://d.book118.com/928110052133006075>